

Pla de Mobilitat Urbana Sostenible de Sabadell

PMUS

*Pla de **Mobilitat**
Urbana i Sostenible
de **Sabadell***

ANNEX 1: PLÀNOLS DIAGNOSI

CRÈDITS

Direcció facultativa

Diputació de Barcelona

Gerència de Serveis d'Infraestructures Viàries i Mobilitat

Hugo Moreno Moreno

Cap de l'Oficina Tècnica de Mobilitat i Seguretat Viària Local

Carmelo Rivero Ojeda

Geògraf

Tècnic de l'Oficina Tècnica de Mobilitat i Seguretat Viària Local

Ajuntament de Sabadell

Jose Luis Barón

Cap de l'Àrea de Mobilitat

Carles Bericat

Responsable de l'Àrea de Mobilitat

Equip redactor

Doymo, S.A.

Miguel Ángel Moll de Miguel

Enginyer de Camins Canals i Ports

David Soler Grima

Enginyer Tècnic Obres Públiques

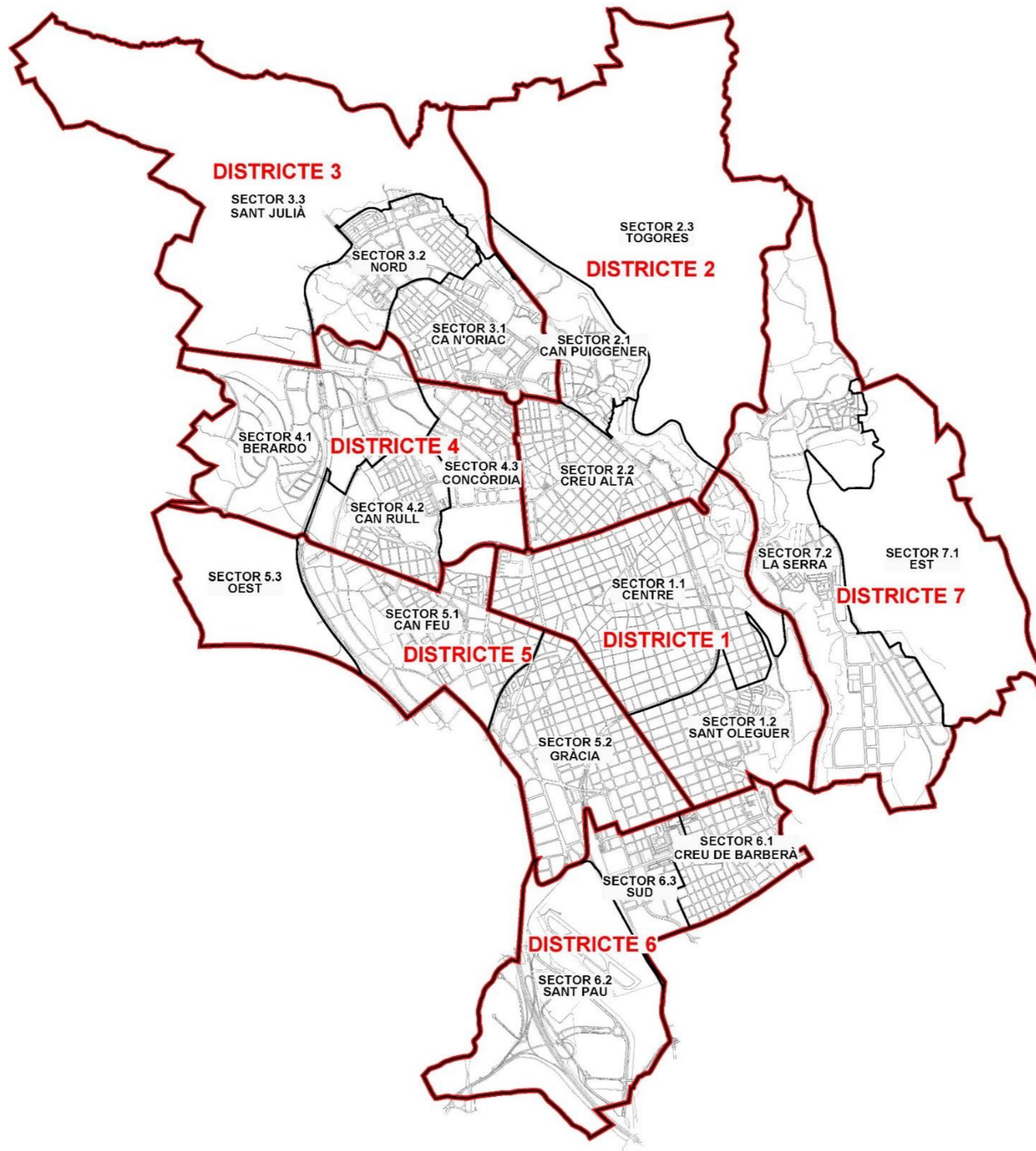
Meritxell Simó López

Geògrafa

ÍNDEX

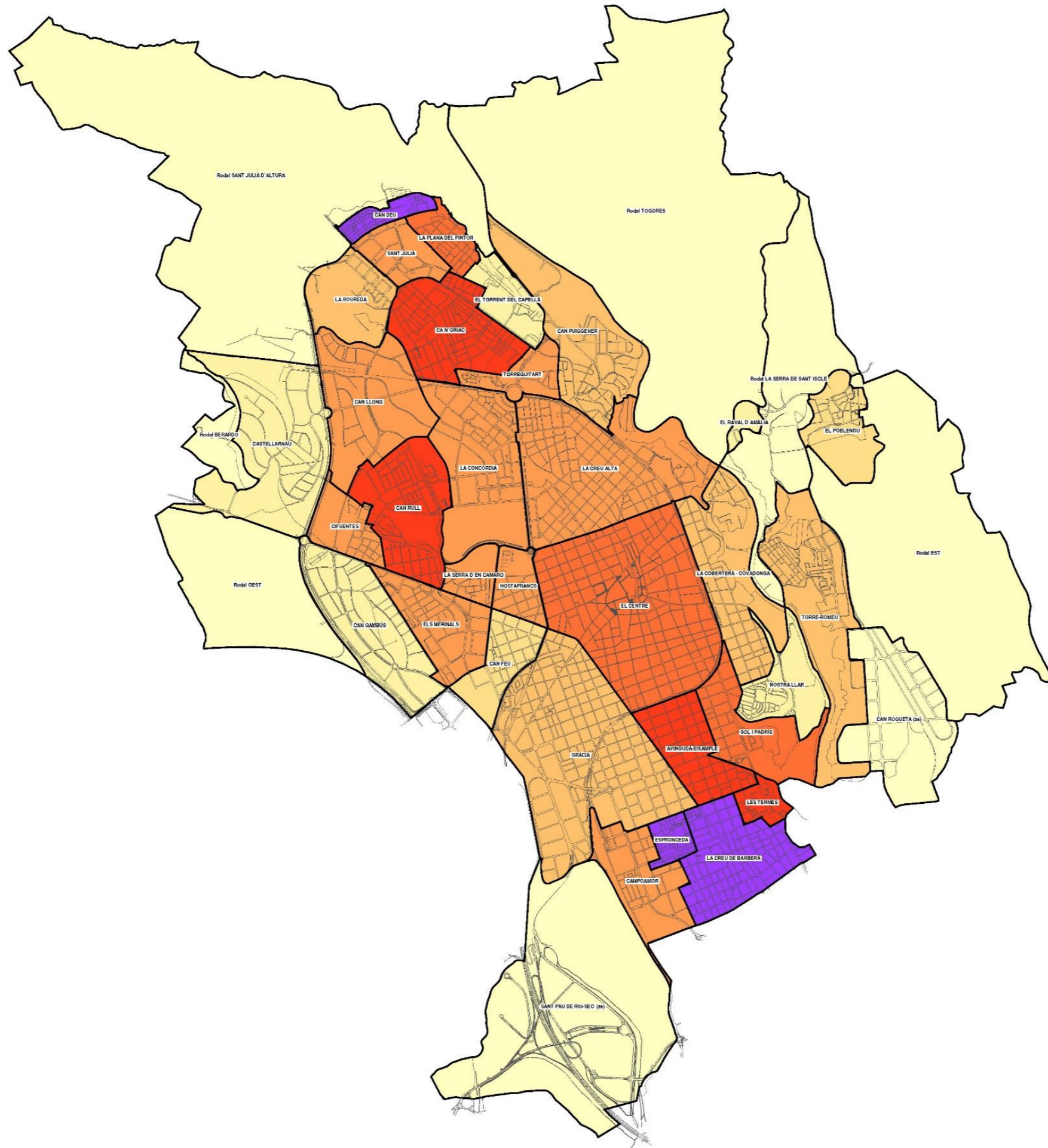
1. ANNEX PLÀNOLS DIAGNOSI..... 6

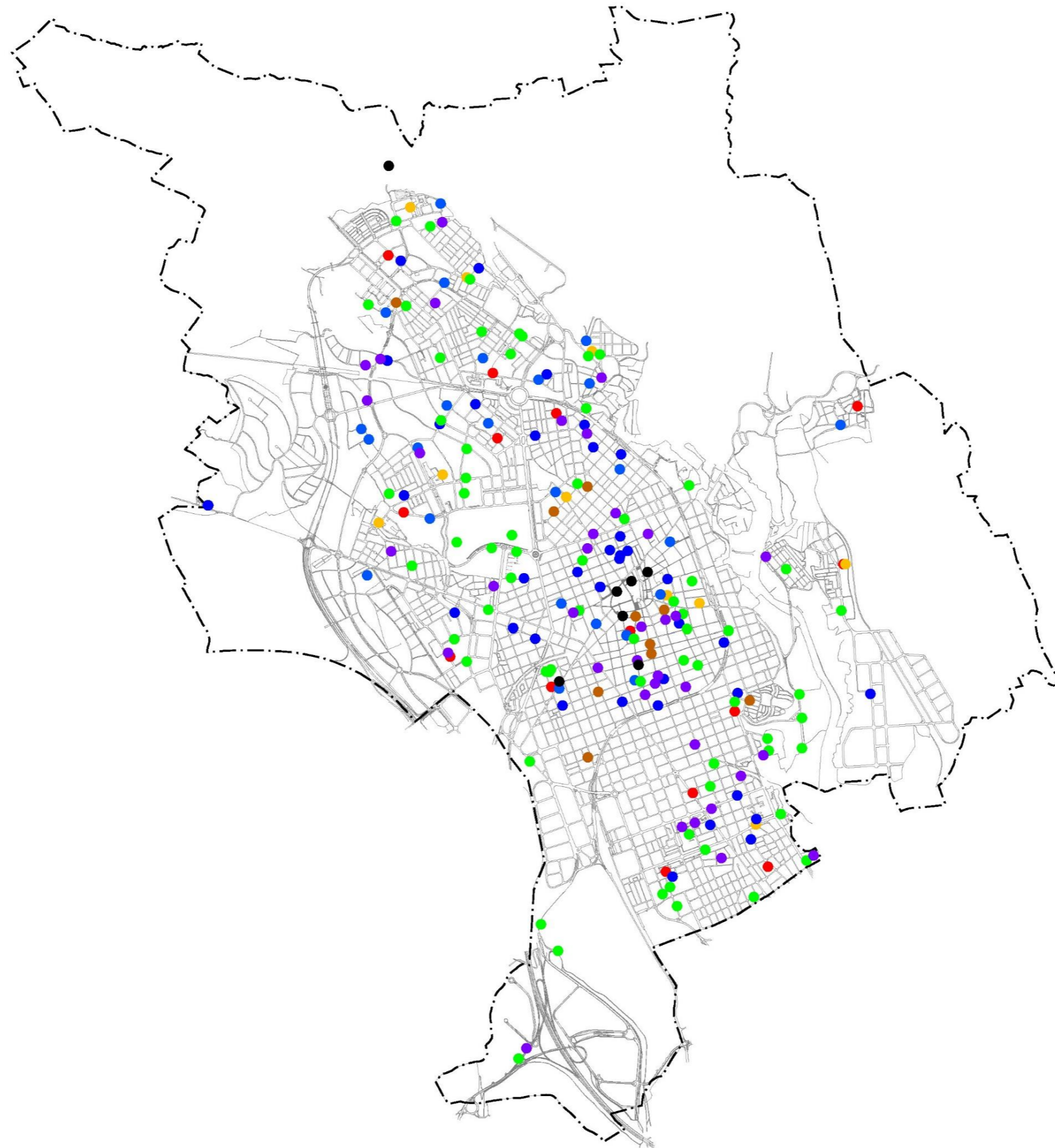
1. ANNEX PLÀNOLS DIAGNOSI



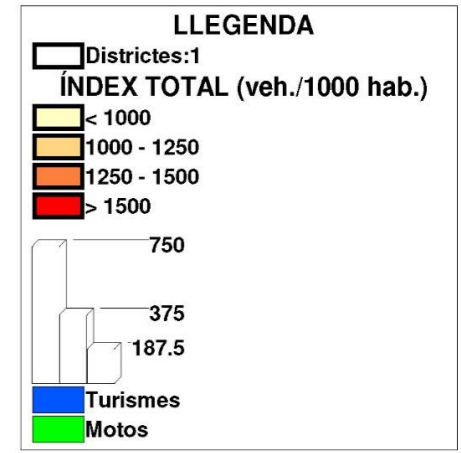
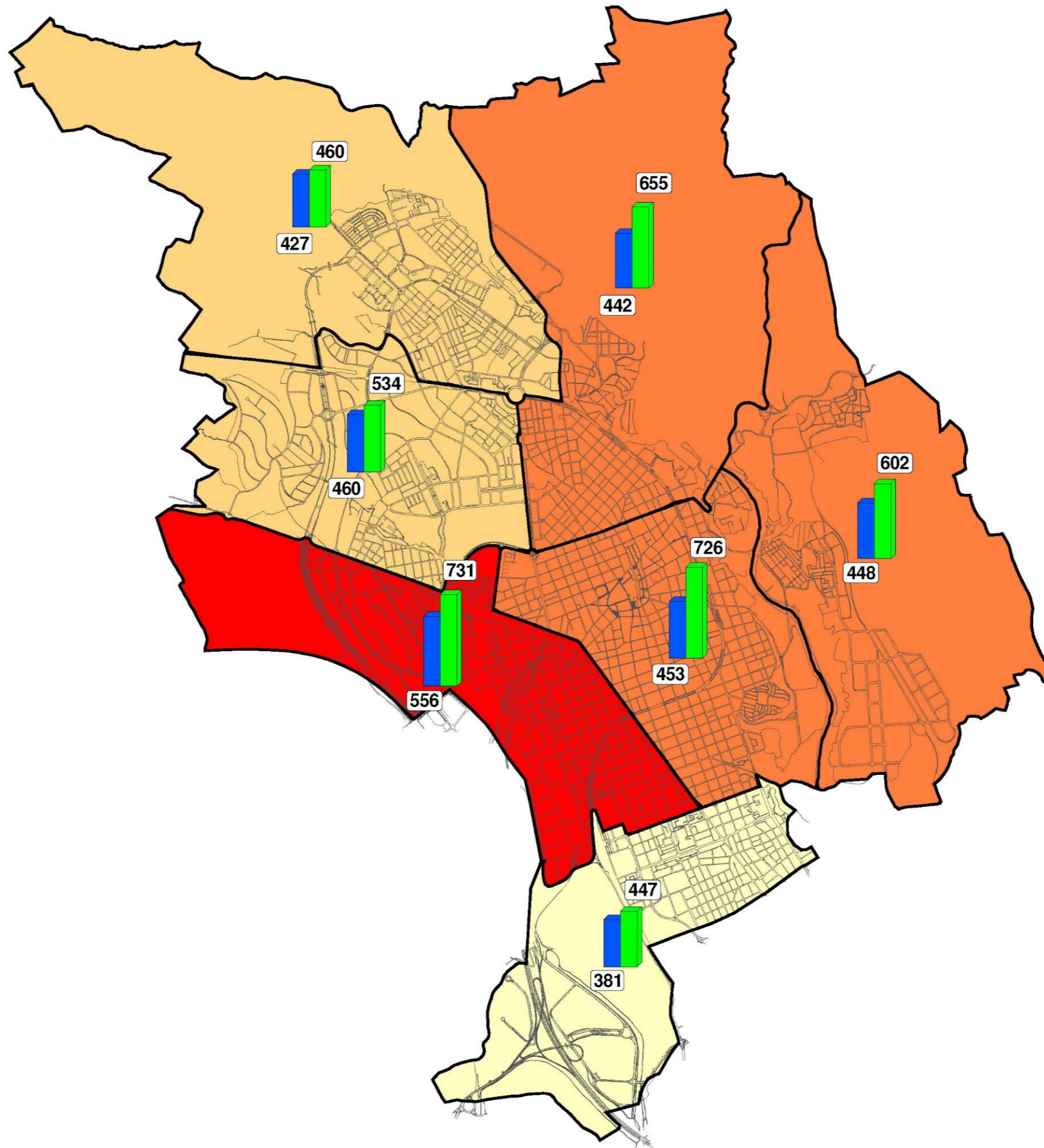
LLEGENDA

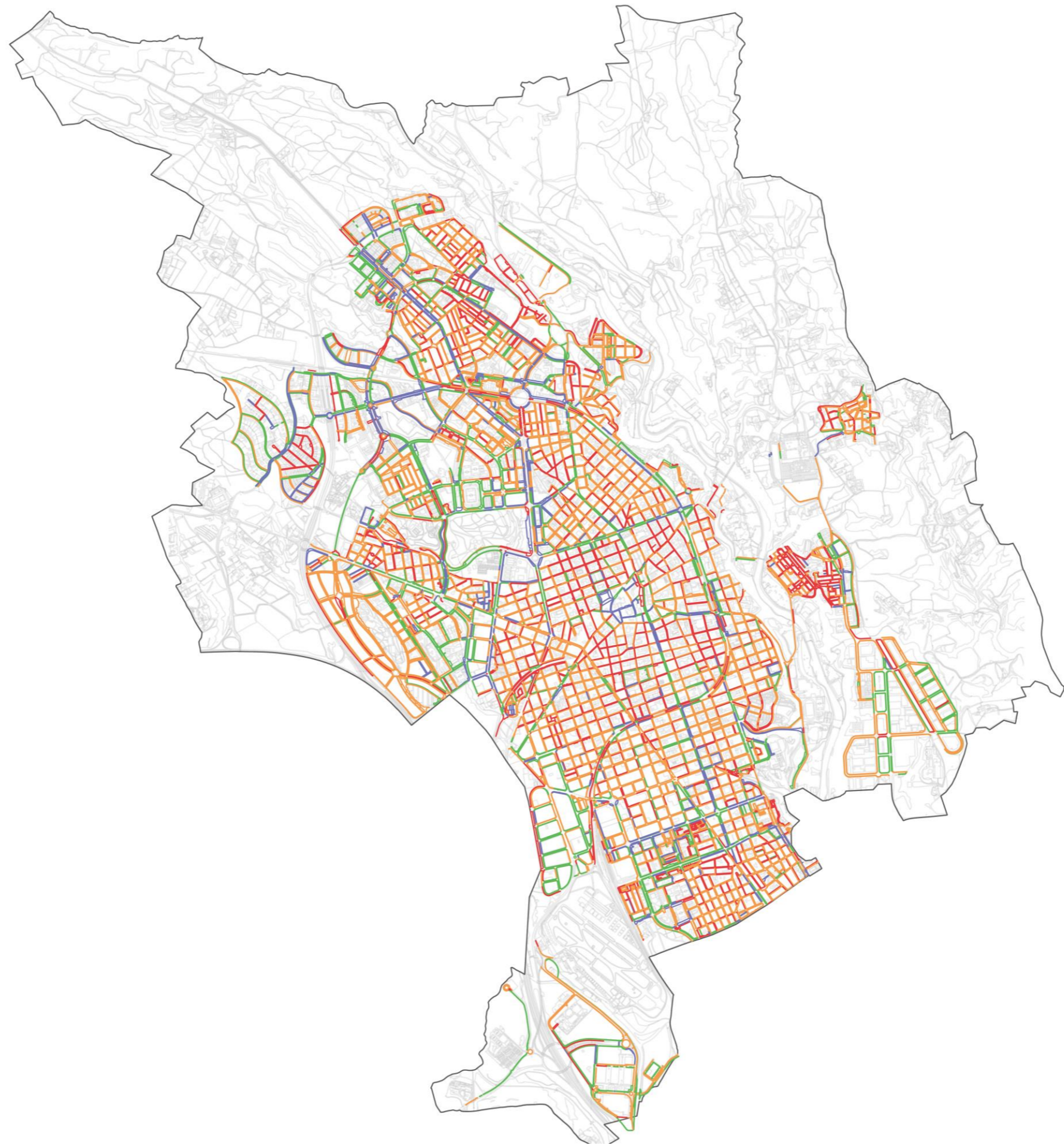
- ÀMBIT DISTRICTES
- ÀMBIT SECTORS



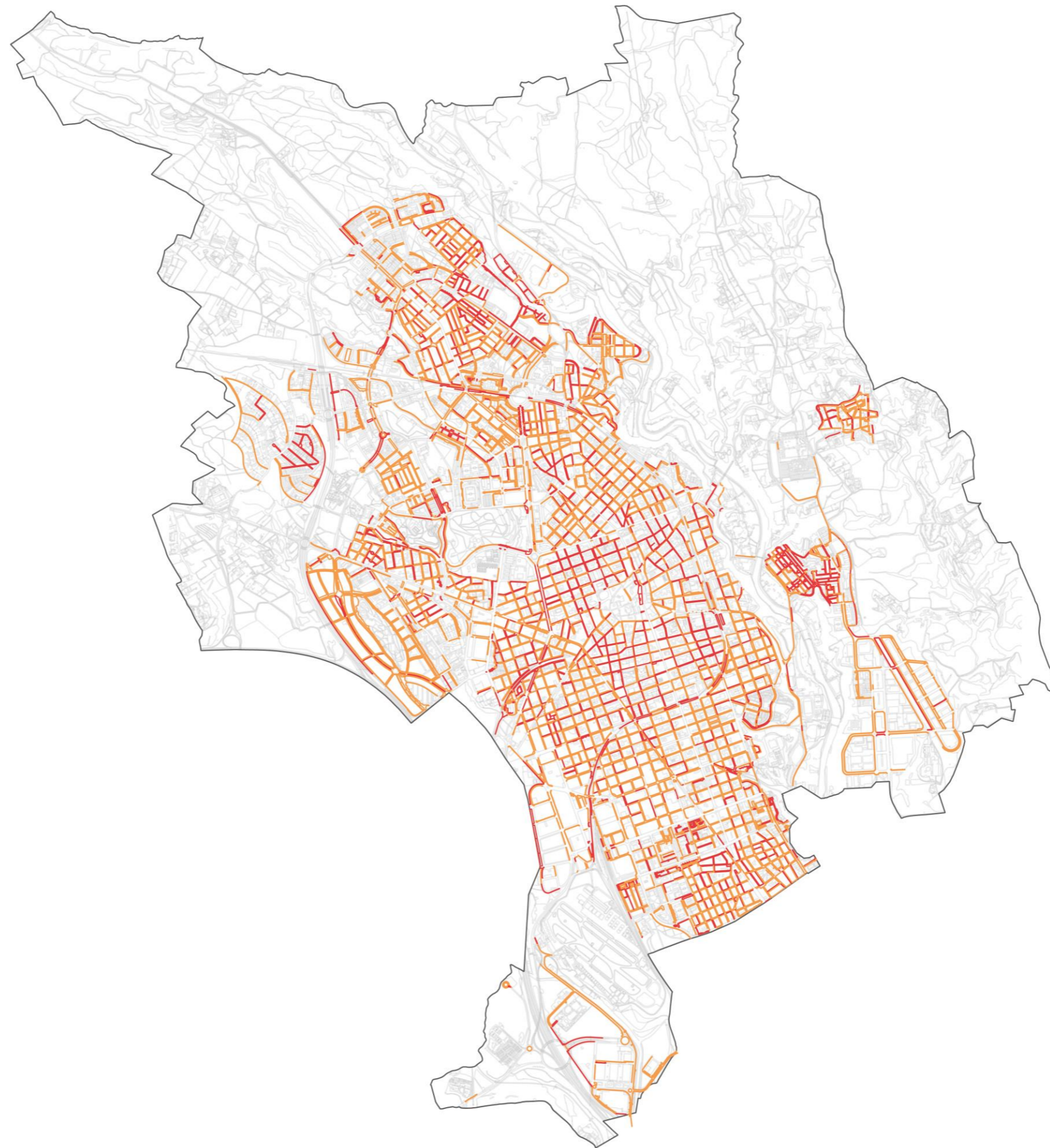





- LLEGENDA**
- Terme municipal
 - Assistència primària
 - Biblioteques
 - Centres Concertats o privats Se
 - Centres Concertats Primària
 - Centres primària
 - Centres secundària
 - Equipaments esportius
 - Escoles bressol
 - Museus
 - Teatres

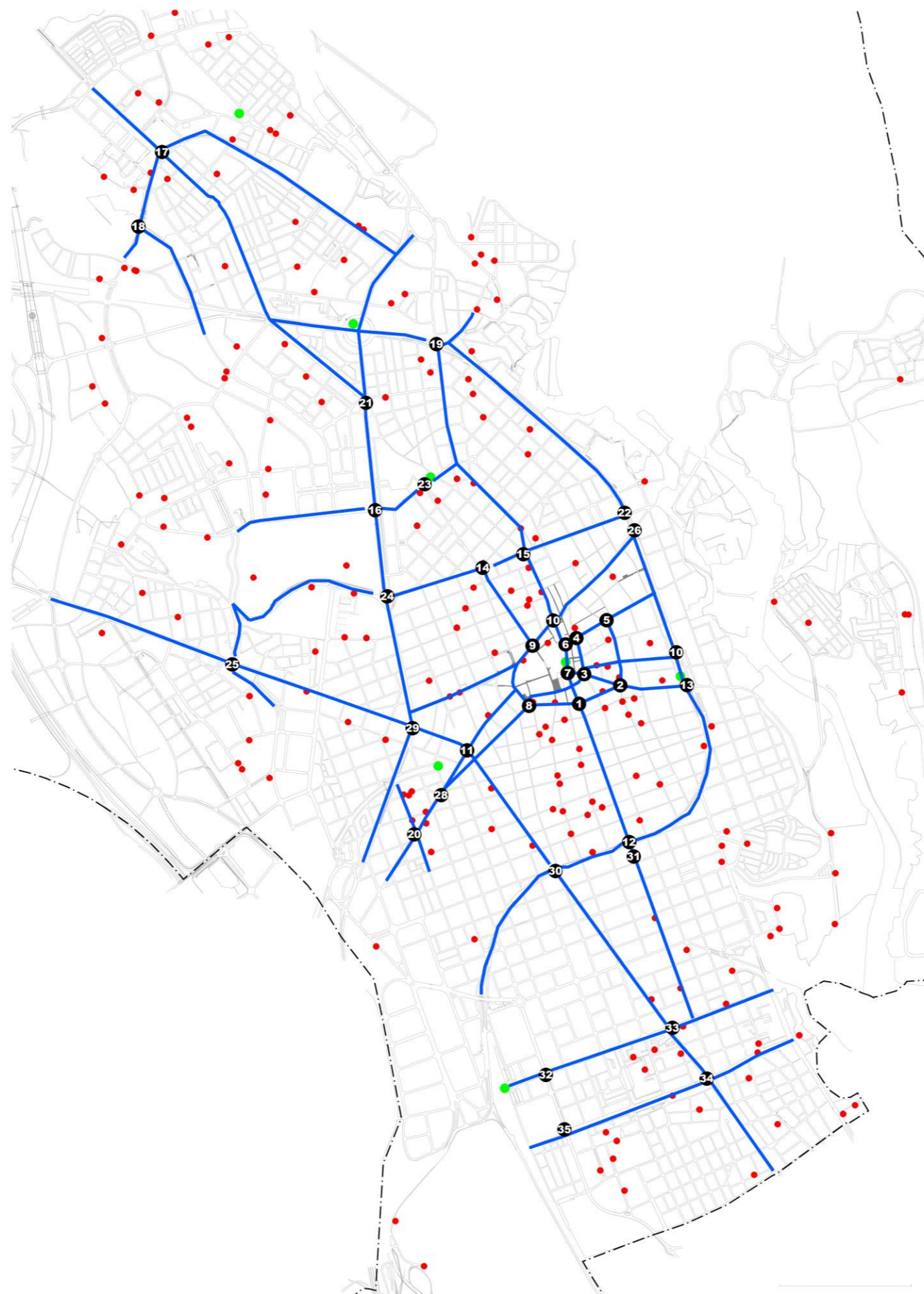




Limit administratiu
Tipologia de voreres útils
— menys 0,9 m
— 0,9-1,8 m
— 1,9-3 m
— Més 3 m

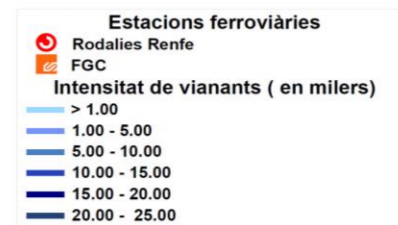
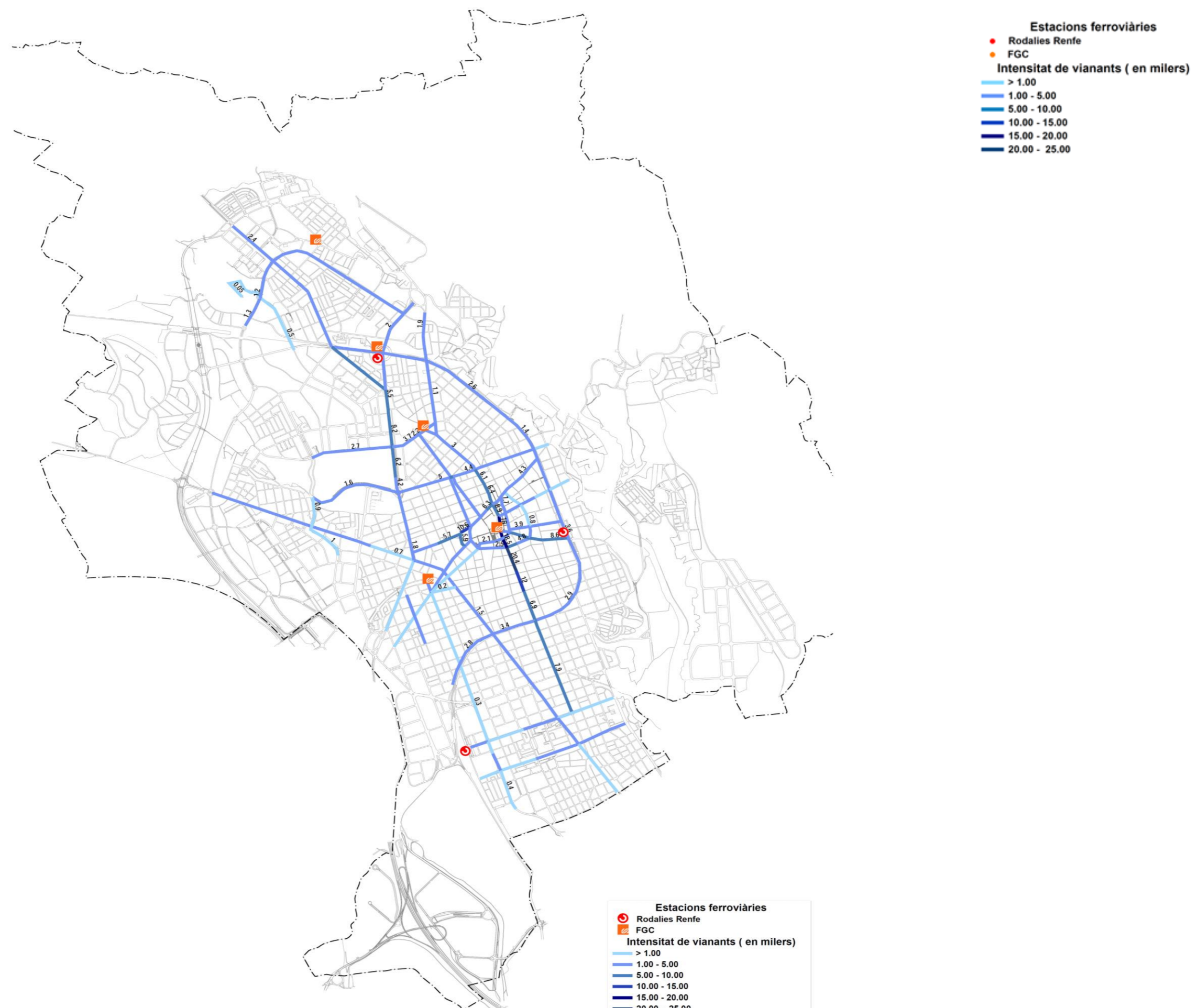


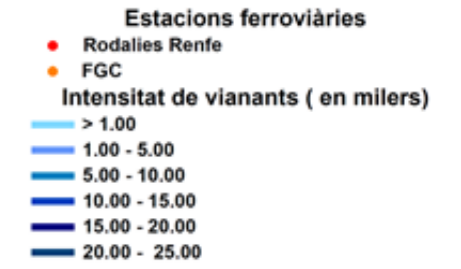
 Limit administratiu
 Tipologia de voreres útils
 menys 0,9 m
 0,9-1,8 m

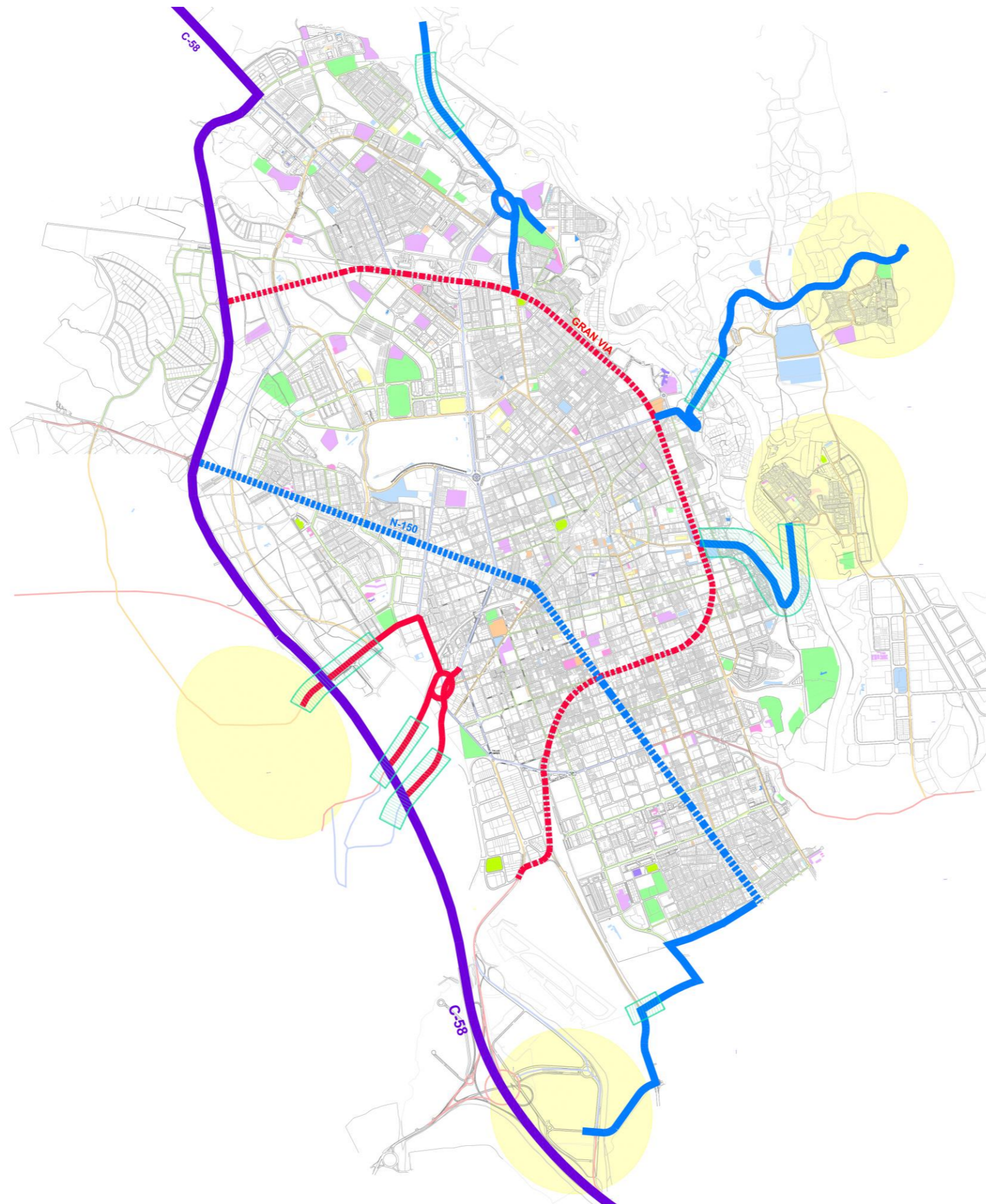


LLEGENDA

- - Terme municipal
- RODALIES / RENFE
- Equipaments
- Xarxa vianants
- Aforaments vianants







Vias principals exteriors

Vies de connexió

C-58 Ronda urbana frontera física permanent

Zones poc permeables

Tram amb poca secció útil en longitudinal

XARXA BÀSICA VIÀRIA DE VEHICLES

Accessos

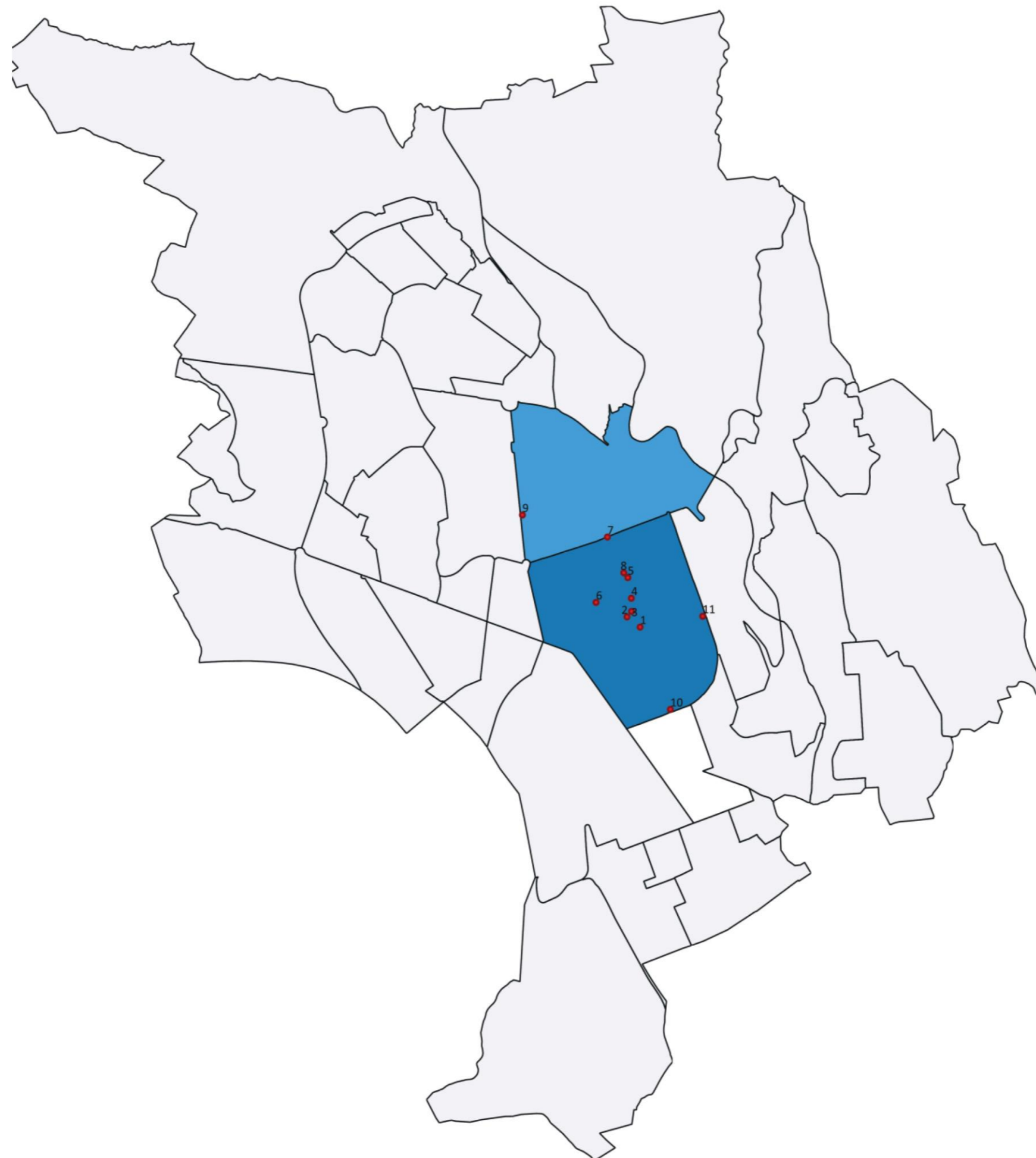
Xarxa primària

Xarxa secundària

Xarxa terciària

EQUIPAMENTS

EDA - EDIFICIS ADMINISTRATIS	EDV - EDIFICIS VARIS
ECC - CENTRES CÍVICS	HAM - HABITATGES DE MESTRES
CEIP - CENTRES EDUCACIÓ INFANTIL I PRIMÀRIA	EQJ - EQUIPAMENTS JUVENILS
ECC - EQUIPAMENTS CULTURALS	EGA - EQUIPAMENTS ASSISTENCIALS
EOE - EQUIPAMENTS ESPORTIUS	EEE - ESCOLES EDUCACIÓ ESPECIAL
EDM - EDIFICIS DE MERCATS	

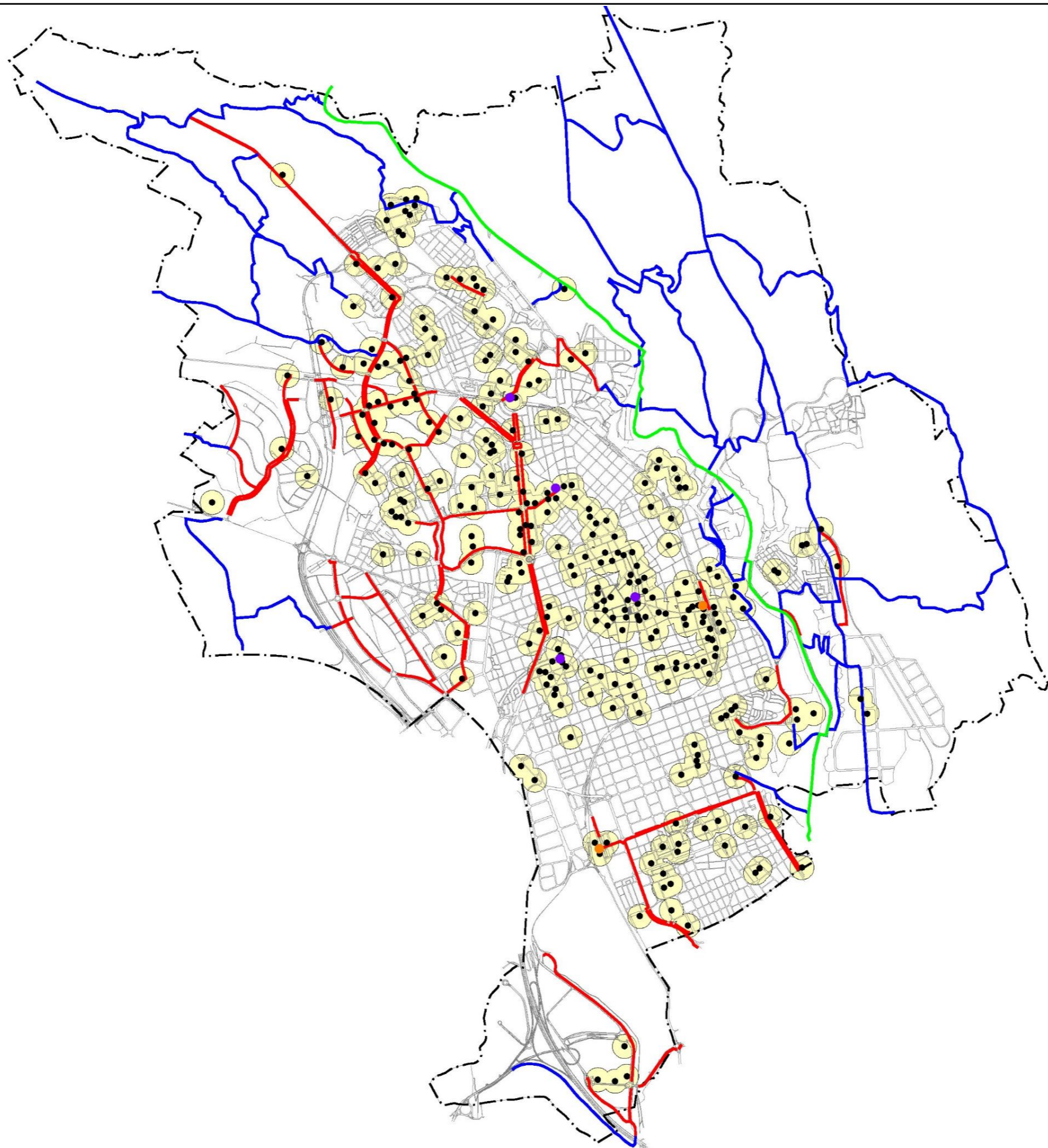


Punts enquesta a vianants

- 1 Rambla
- 2 Plaça Sant Roc
- 3 Plaça Doctor Robert
- 4 Plaça Major
- 5 Plaça de l'Àngel
- 6 Mercat Central
- 7 Ronda Zamenhof
- 8 Via Massagué
- 9 Eix Macià
- 10 Rambla amb Latorre
- 11 Estació Sabadell Centre

Barris enquestats

- El Centre
- La Creu Alta



LLEGENDA

- Terme municipal
- Carril bici existent
- Camins rodal
- Carril Ripoll
- Aparcaments bicis
- FERROCARRILS
- RODALIES

Cobertura (aparcaments bicis)

100 m

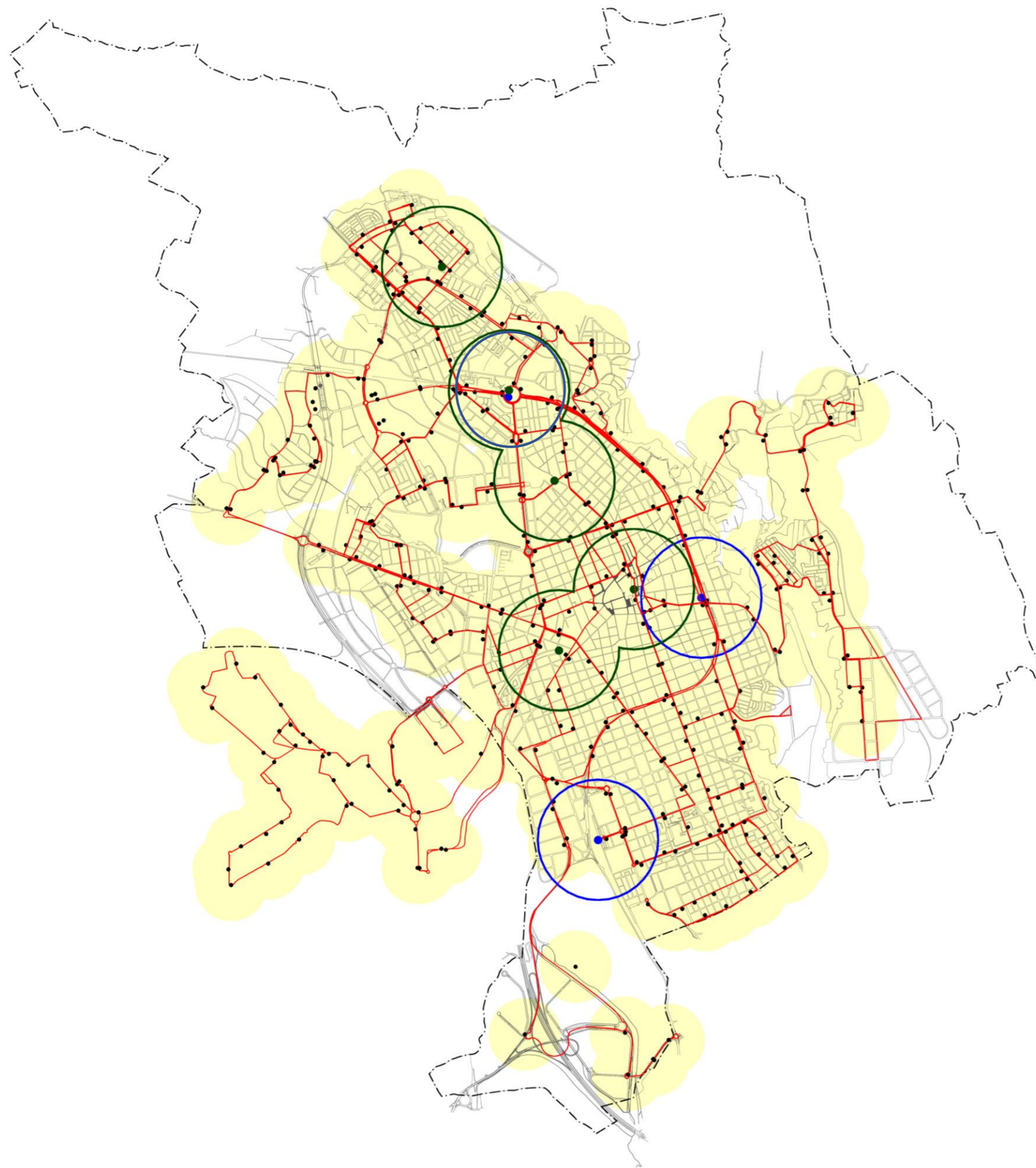


LLEGENDA

- - - Terme municipal
- Aforaments (dades Ajuntament)
- Aforaments vianants / bicis

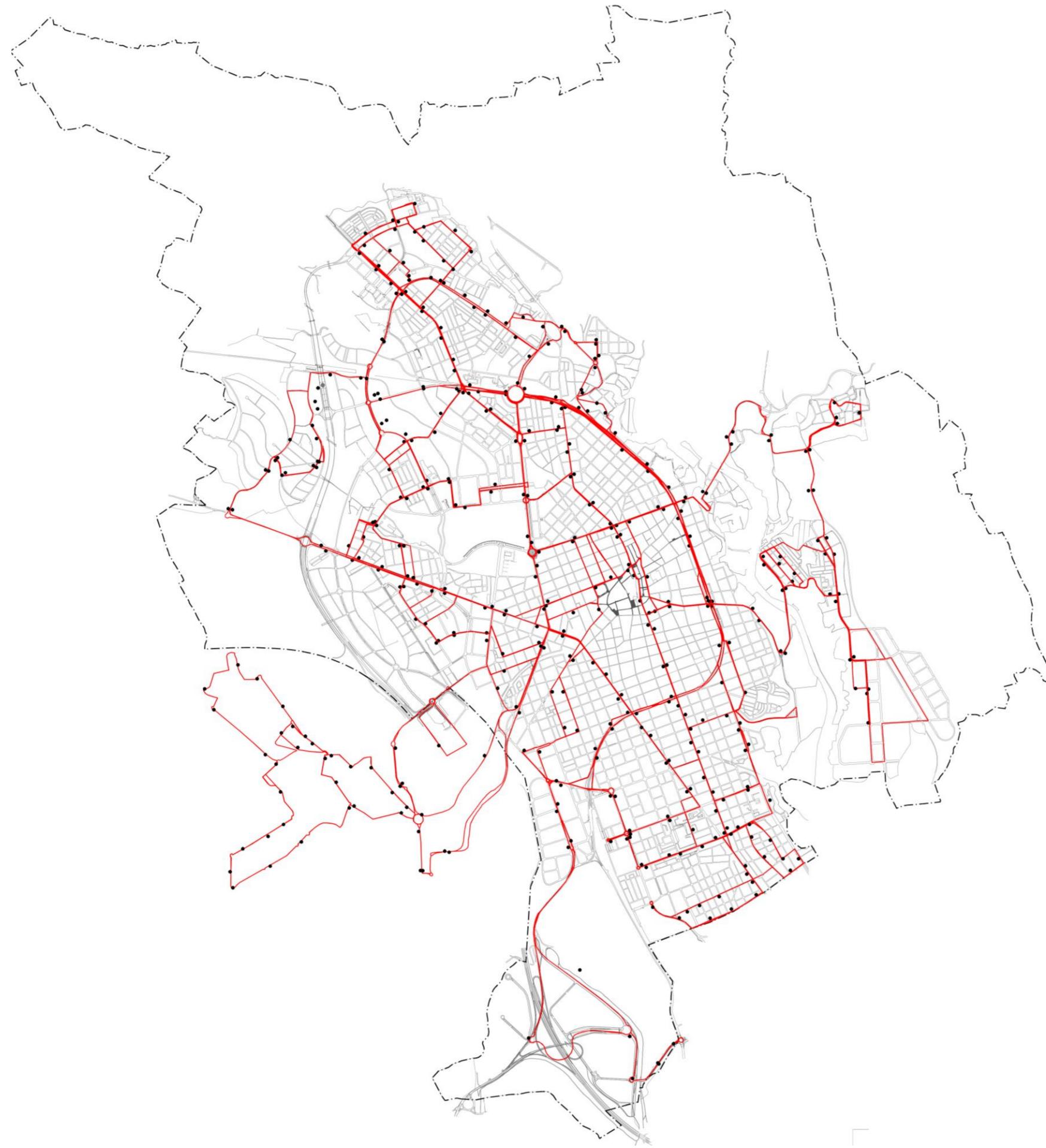
IMD (Bicicletes/dia)

- 1 - 100
- 101 - 250
- 251 - 500
- 501 - 750
- 751 - 1500



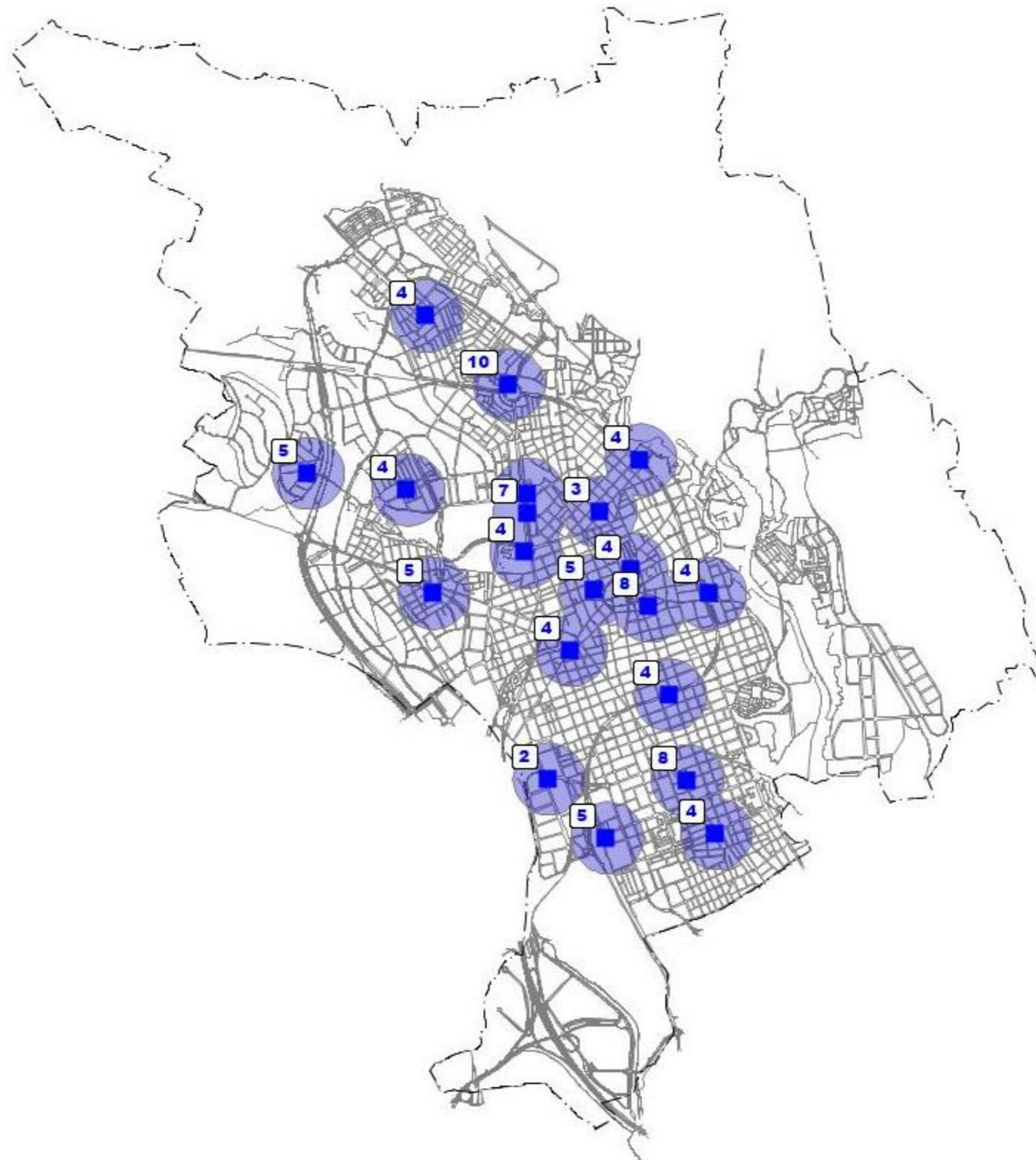
LLEGENDA

- terme municipal
- Recorregut línies bus
- parades_maig2018
- Rodalies
- Ferrocarrils G.
- Cobertura (bus)**
- 300.00
- Cobertura (rodalies)**
- 500.00
- Cobertura (ferrocarrils)**
- 500.00



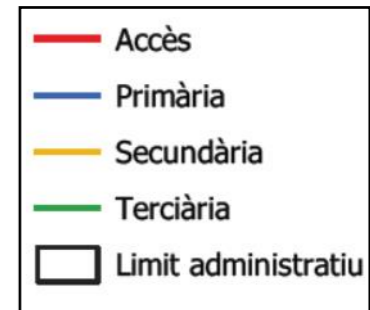
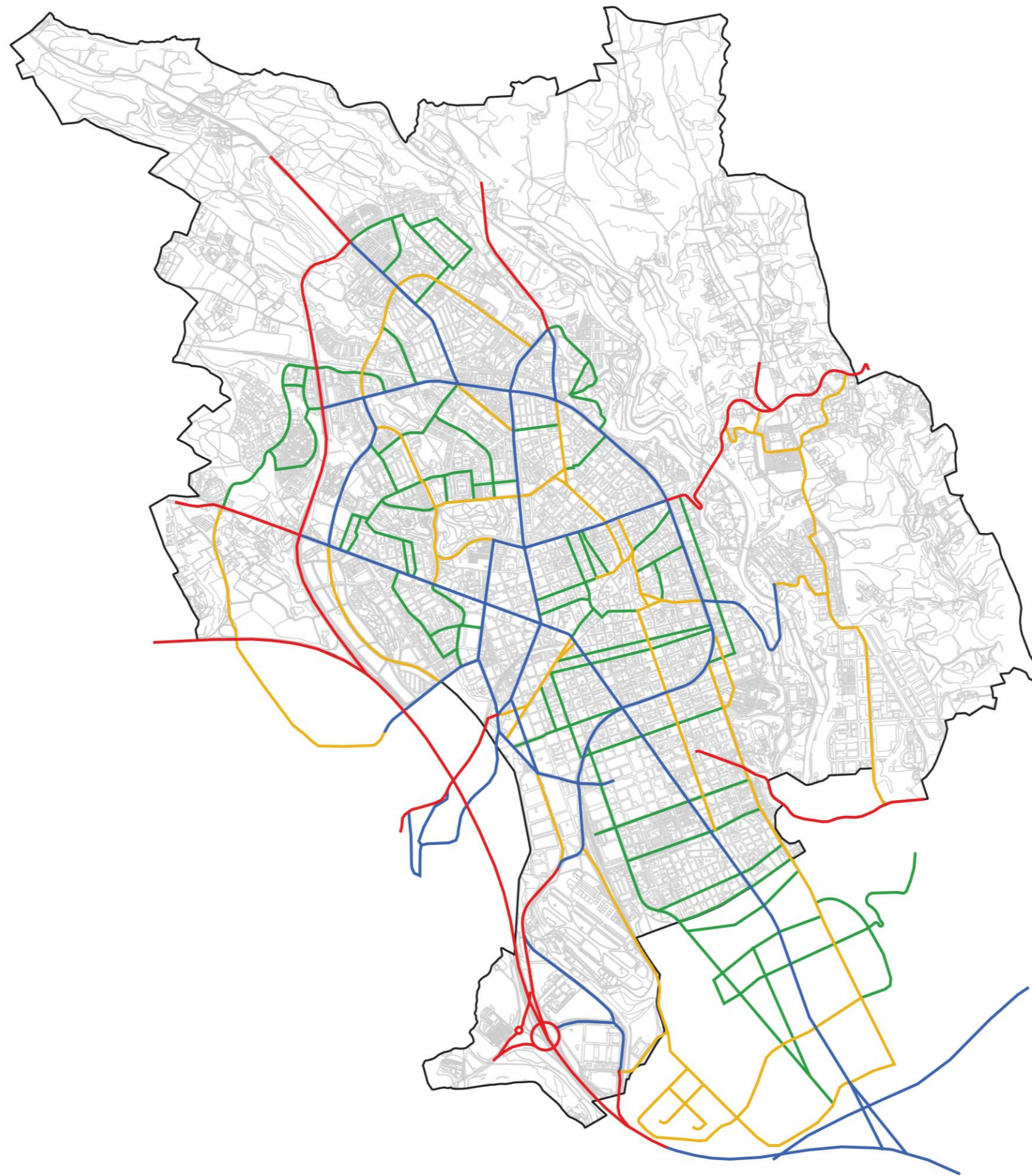
LLEGENDA

- Terme municipal
- Recorregut línies bus
- Parades



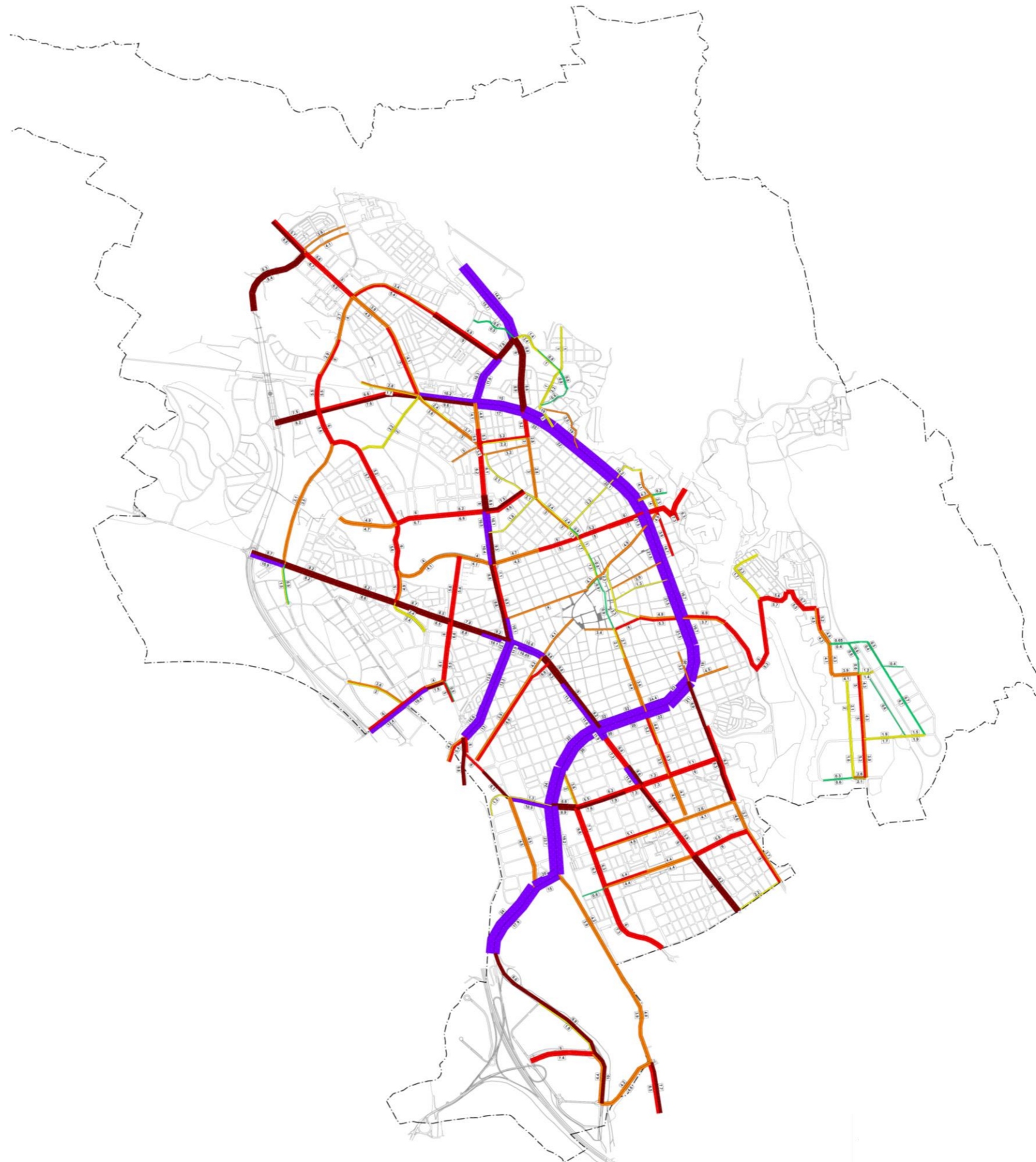
LLEGENDA

- · Terme municipal
- Bands
- Parada taxi (nº places)
- Cobertura**
- 300 m





LLEGENDA	
	Aforament manual de vehicles
	Aforament automàtic de vehicles
	Aforament automàtic de vehicles (dades Ajuntament)
	Xarxa bàsica de vehicles



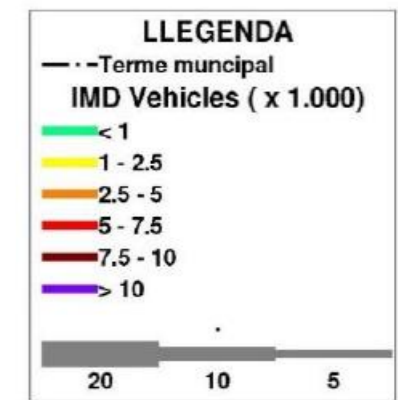
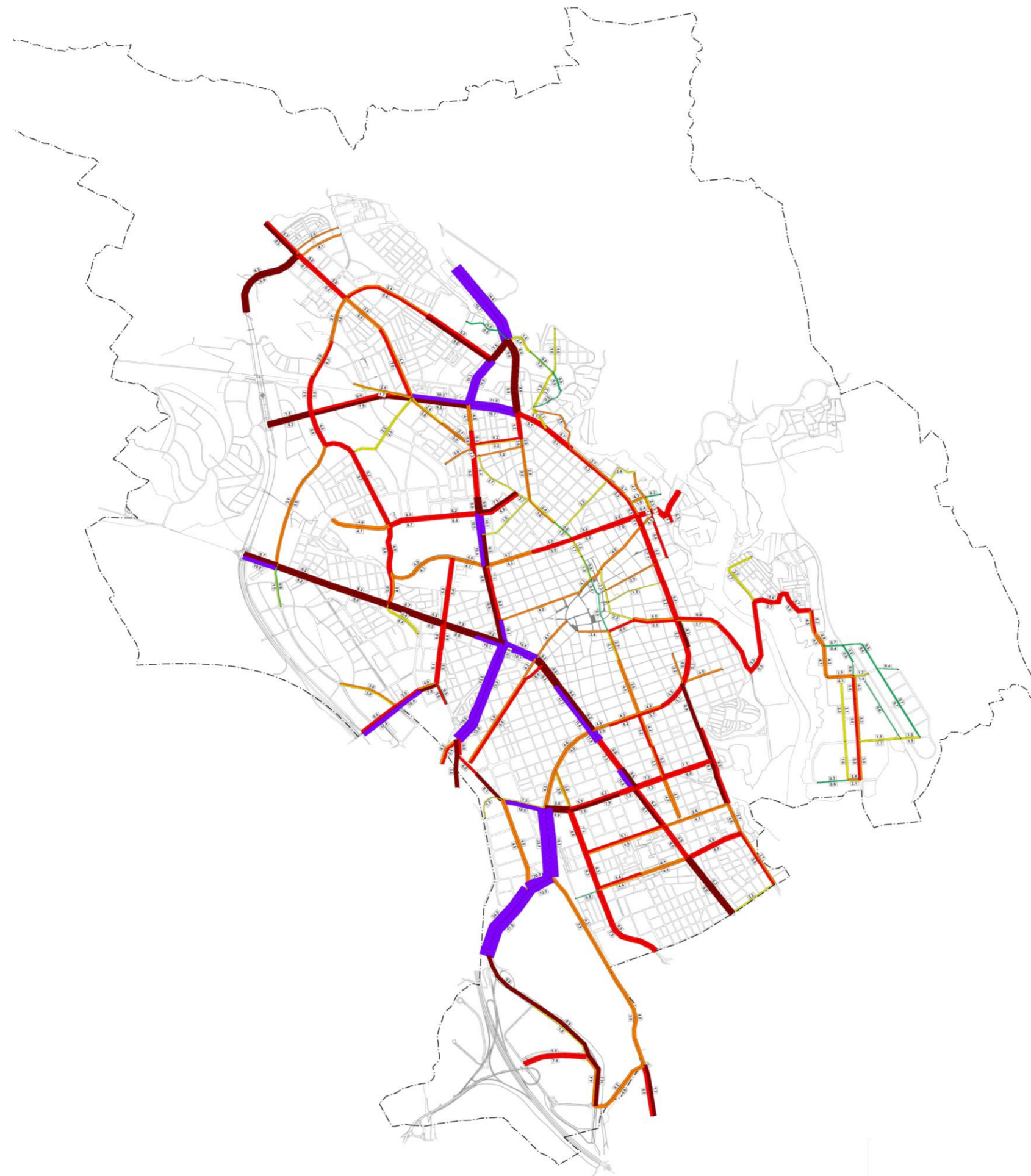
LLEGENDA

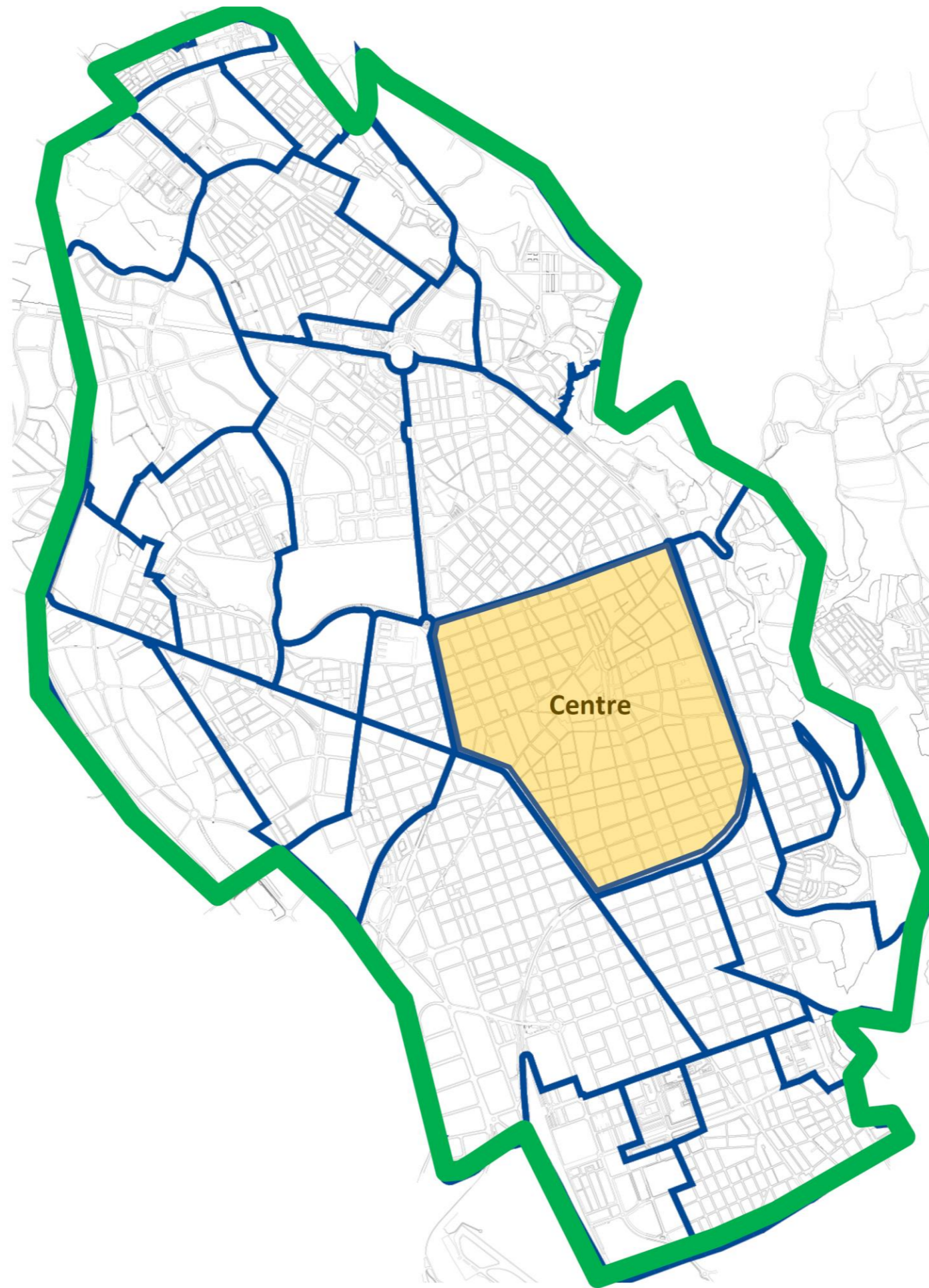
--- Terme municipal

IMD Vehicles (x 1.000)

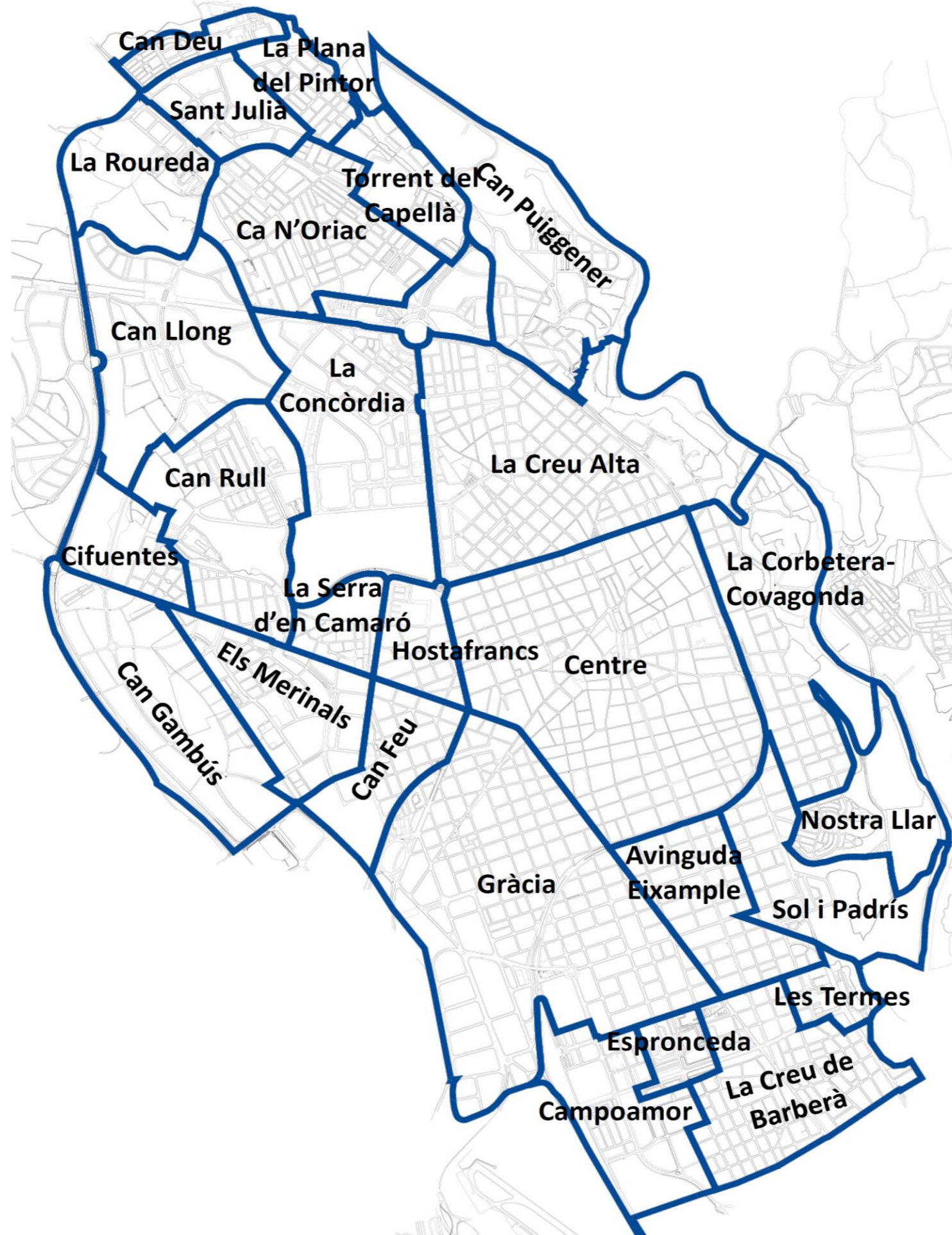
- < 1
- 1 - 2.5
- 2.5 - 5
- 5 - 7.5
- 7.5 - 10
- > 10

20 10 5

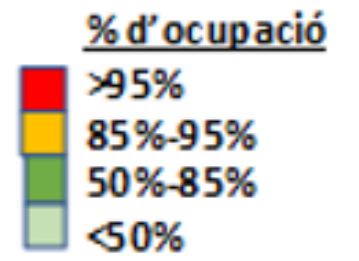
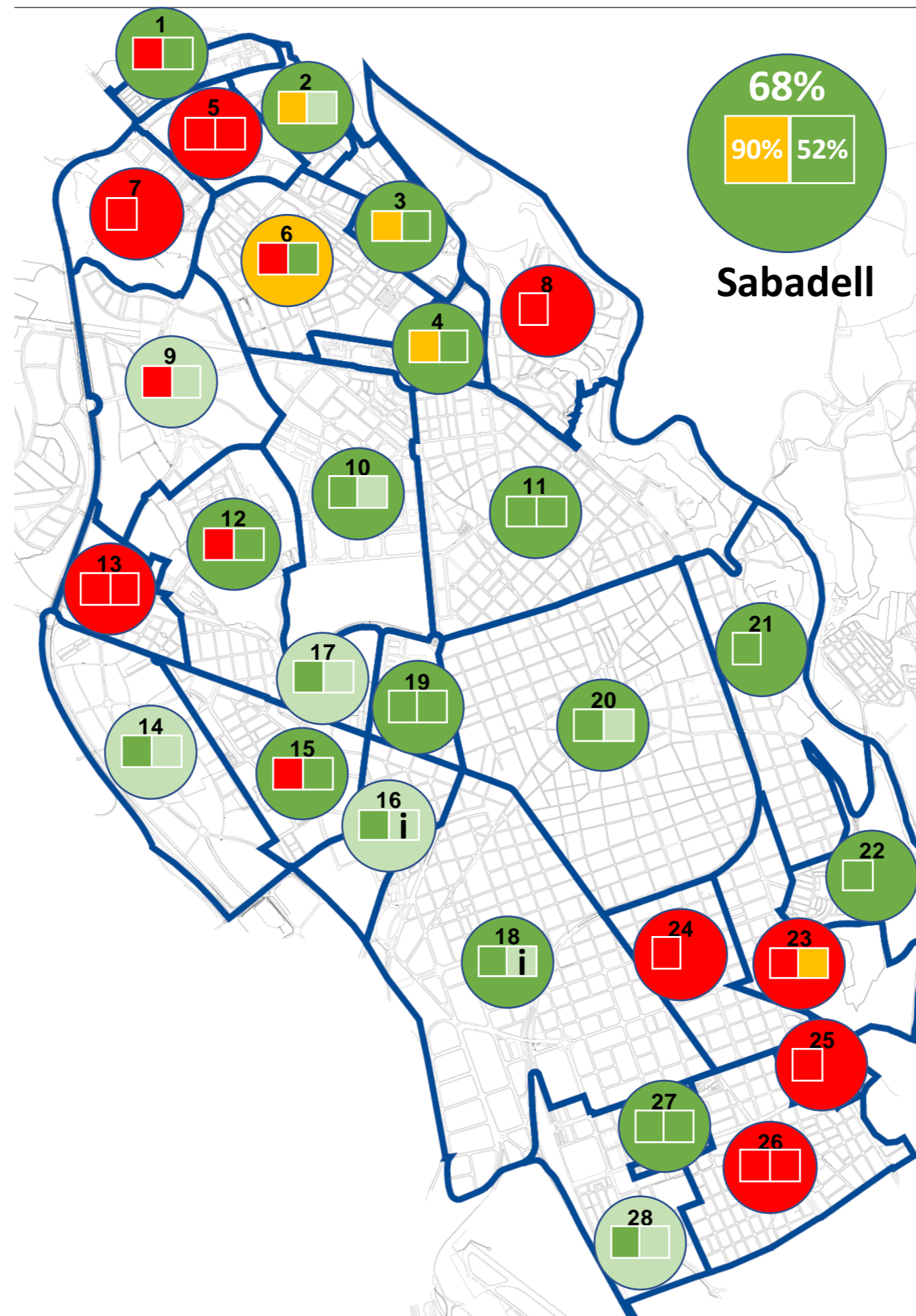


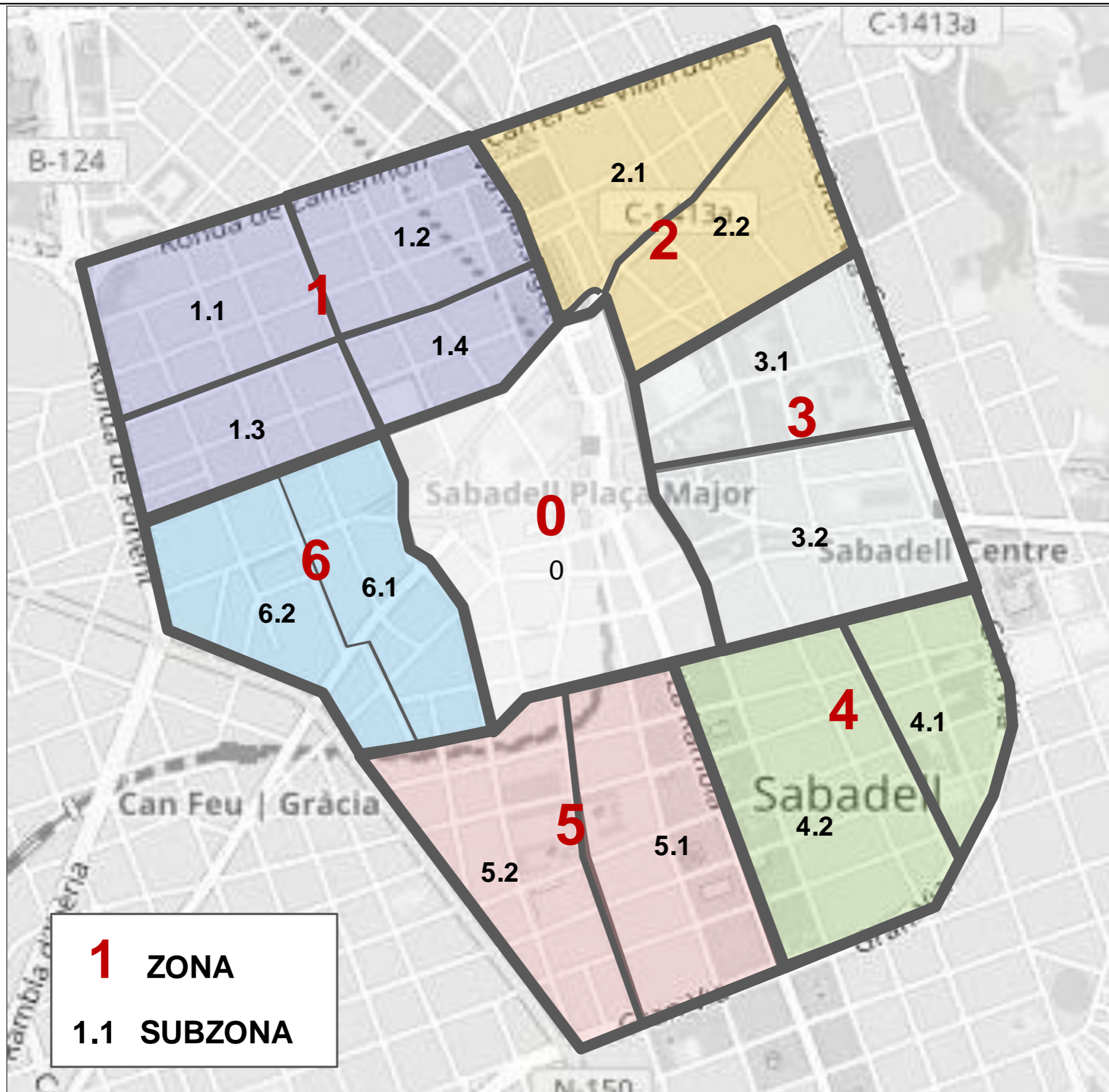


- Àmbit Z. urbana
- Àmbit Centre

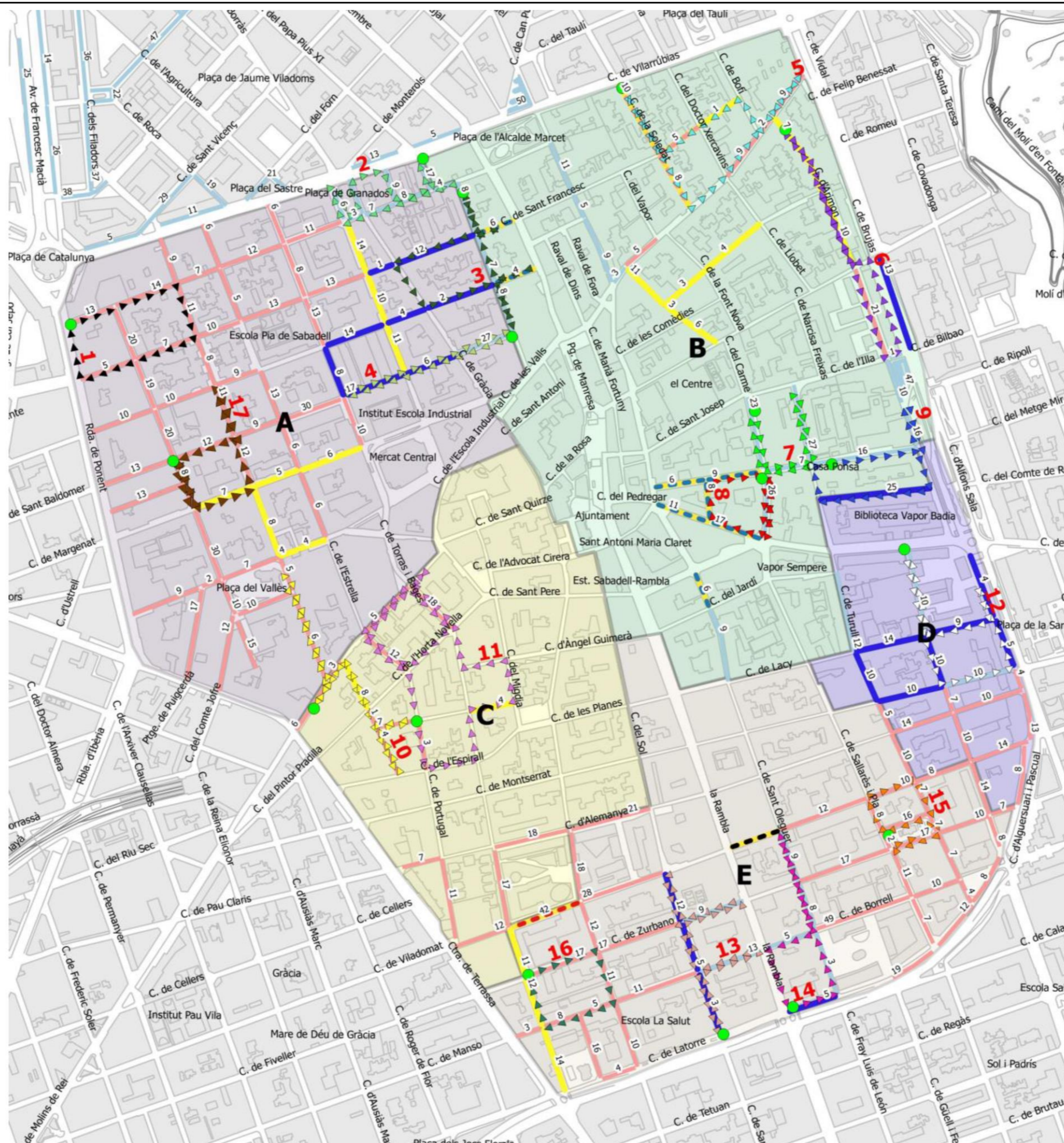


- 1 CAN DEU
- 2 LA PLANA DEL PINTOR
- 3 TORRENT DEL CAPELLÀ
- 4 TORREGUITART
- 5 SANT JULIÀ
- 6 CA N'ORIAN
- 7 LA ROUREDA
- 8 CAN PUIGGENER
- 9 CAN LLONG
- 10 LA CONCÒRDIA
- 11 LA CREU ALTA
- 12 CAN RULL
- 13 CIFUENTES
- 14 CAN GAMBUS
- 15 ELS MERINALS
- 16 CAN FEU
- 17 LA SERRA D'EN CAMARÓ
- 18 GRÀCIA
- 19 HOSTAFRANCS
- 20 CENTRE
- 21 COVADONGA
- 22 NOSTRA LLAR
- 23 SOL I PADRÍS
- 24 AVINGUDA EIXAMPLE
- 25 LES TERMES
- 26 LA CREU DE BARBERÀ
- 27 ESPRONCEDA
- 28 CAMPOAMOR



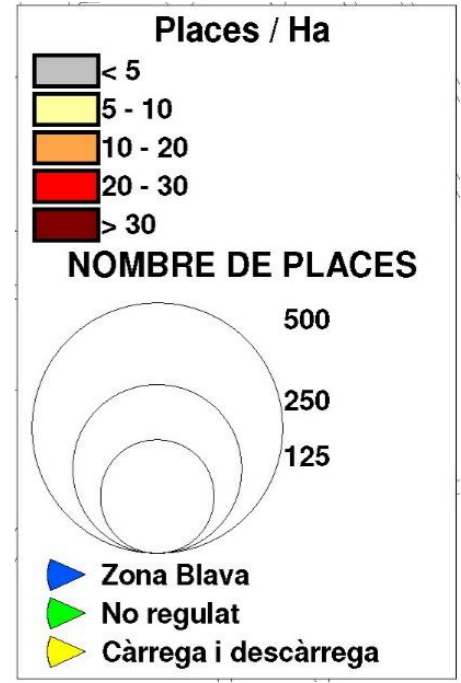
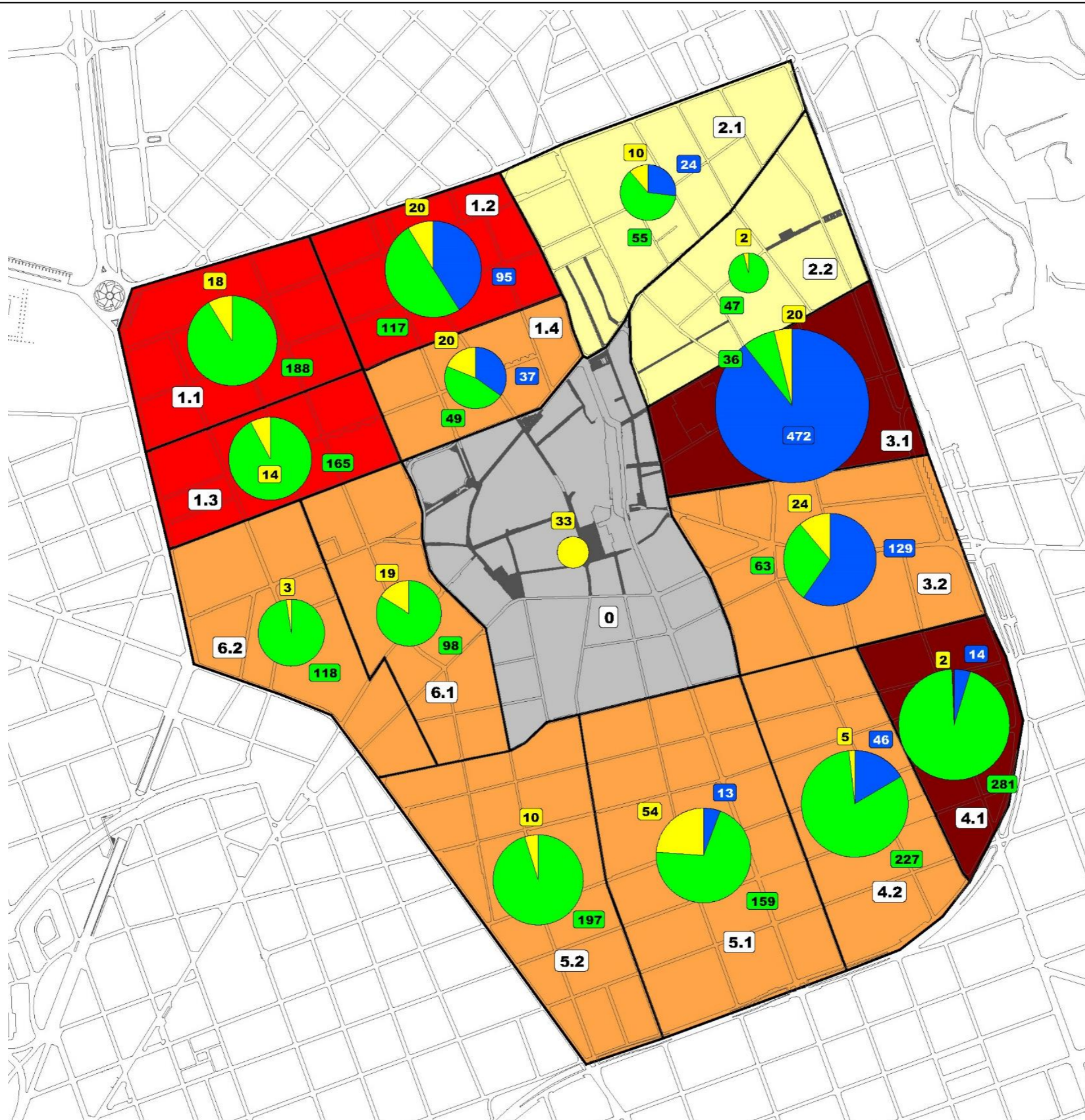


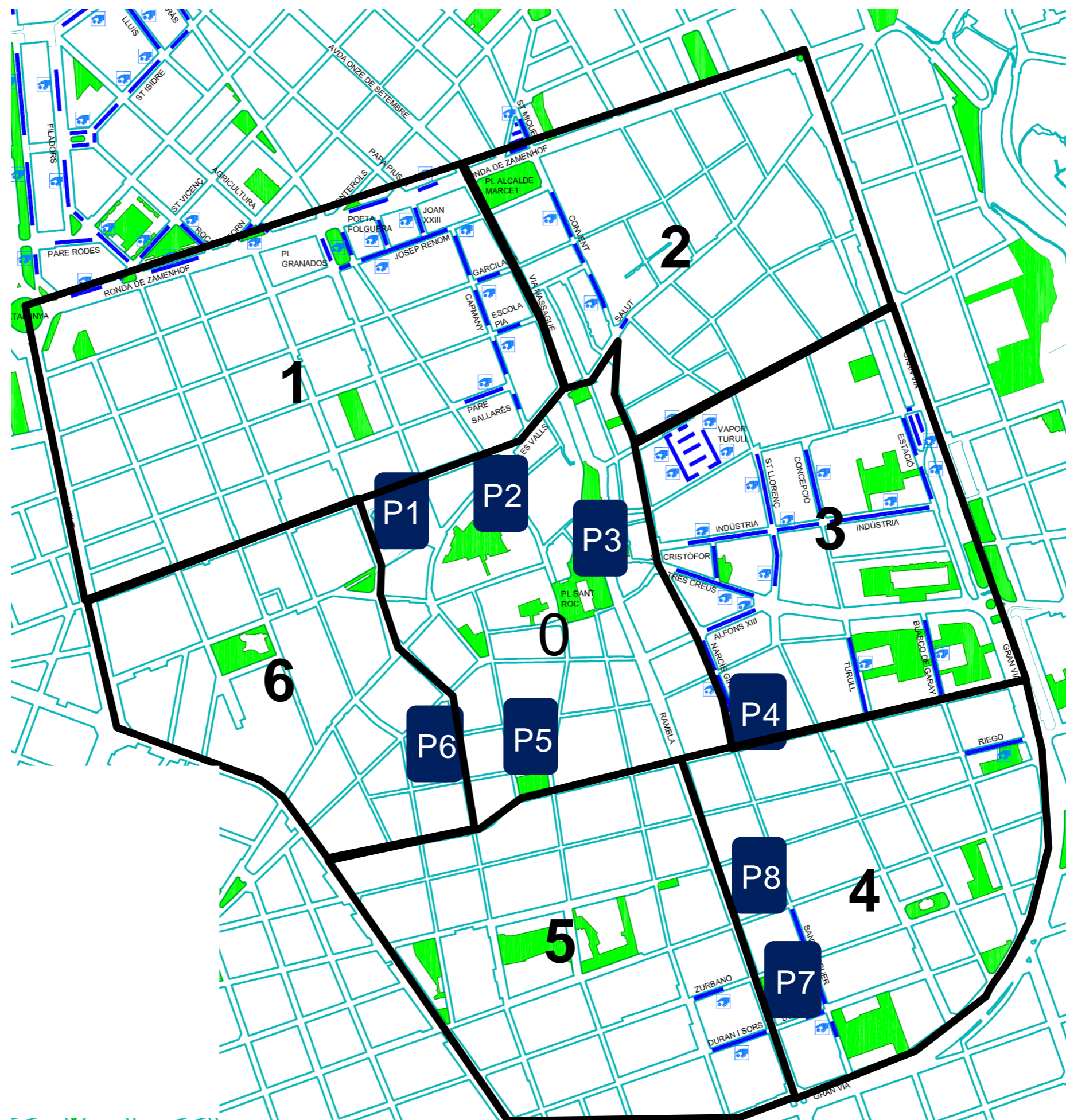
1 ZONA
1.1 SUBZONA



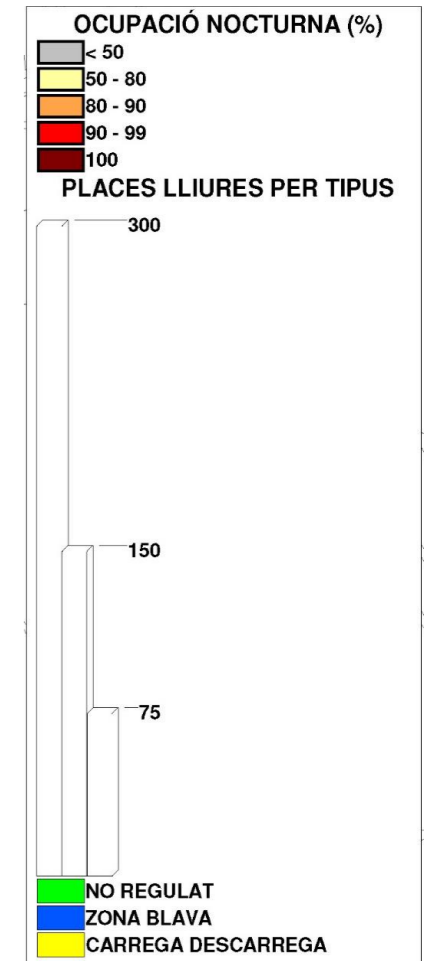
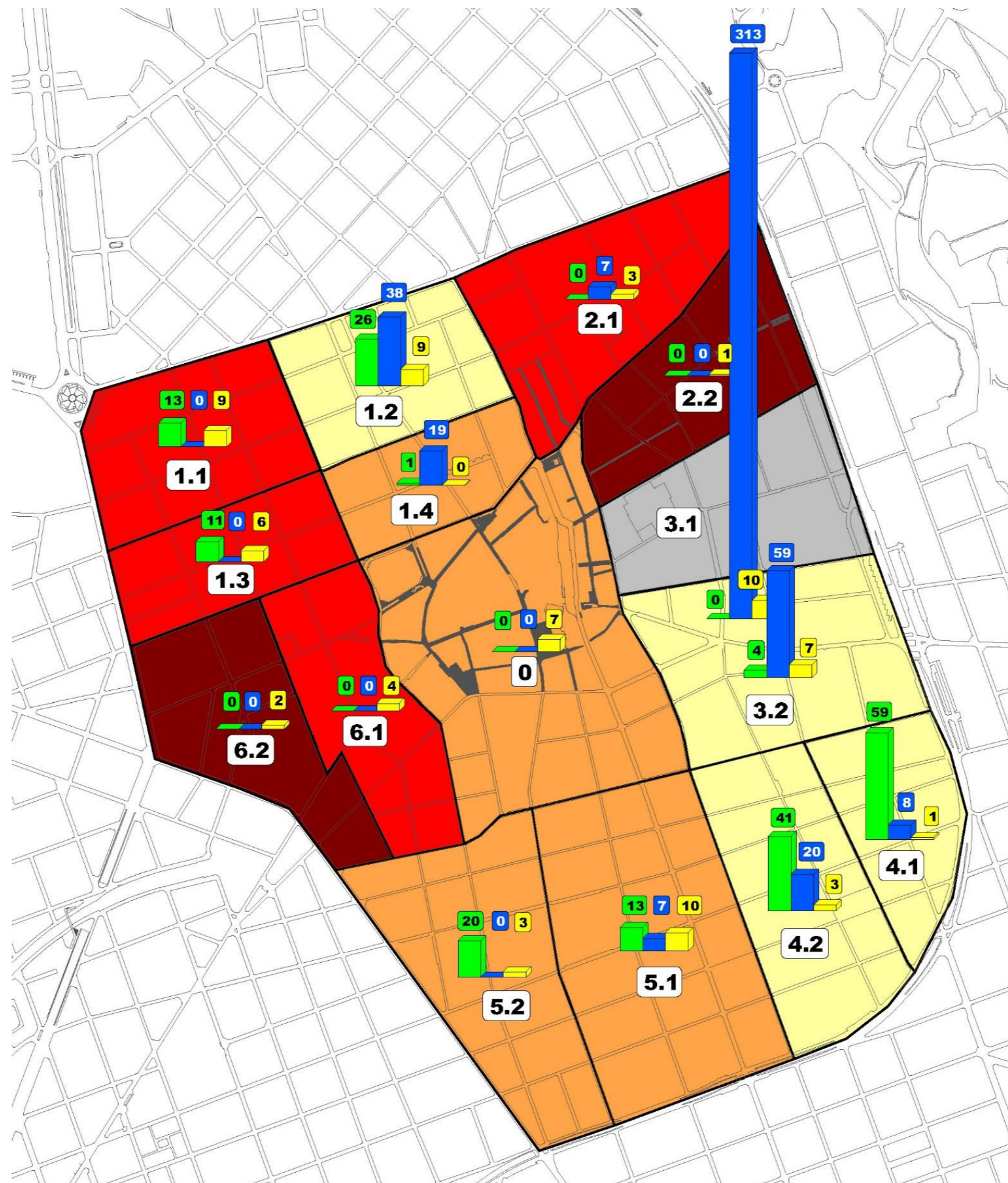
Llegenda

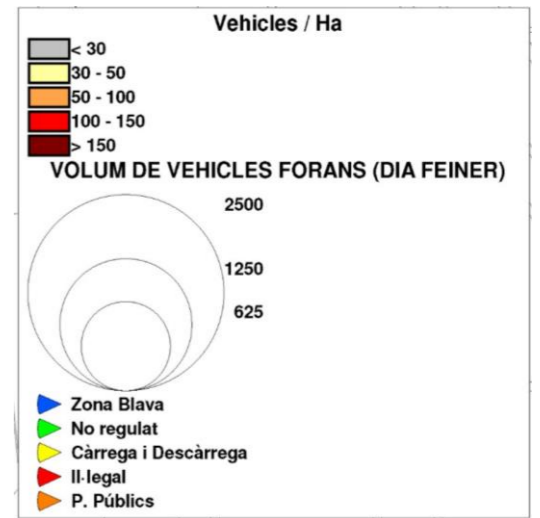
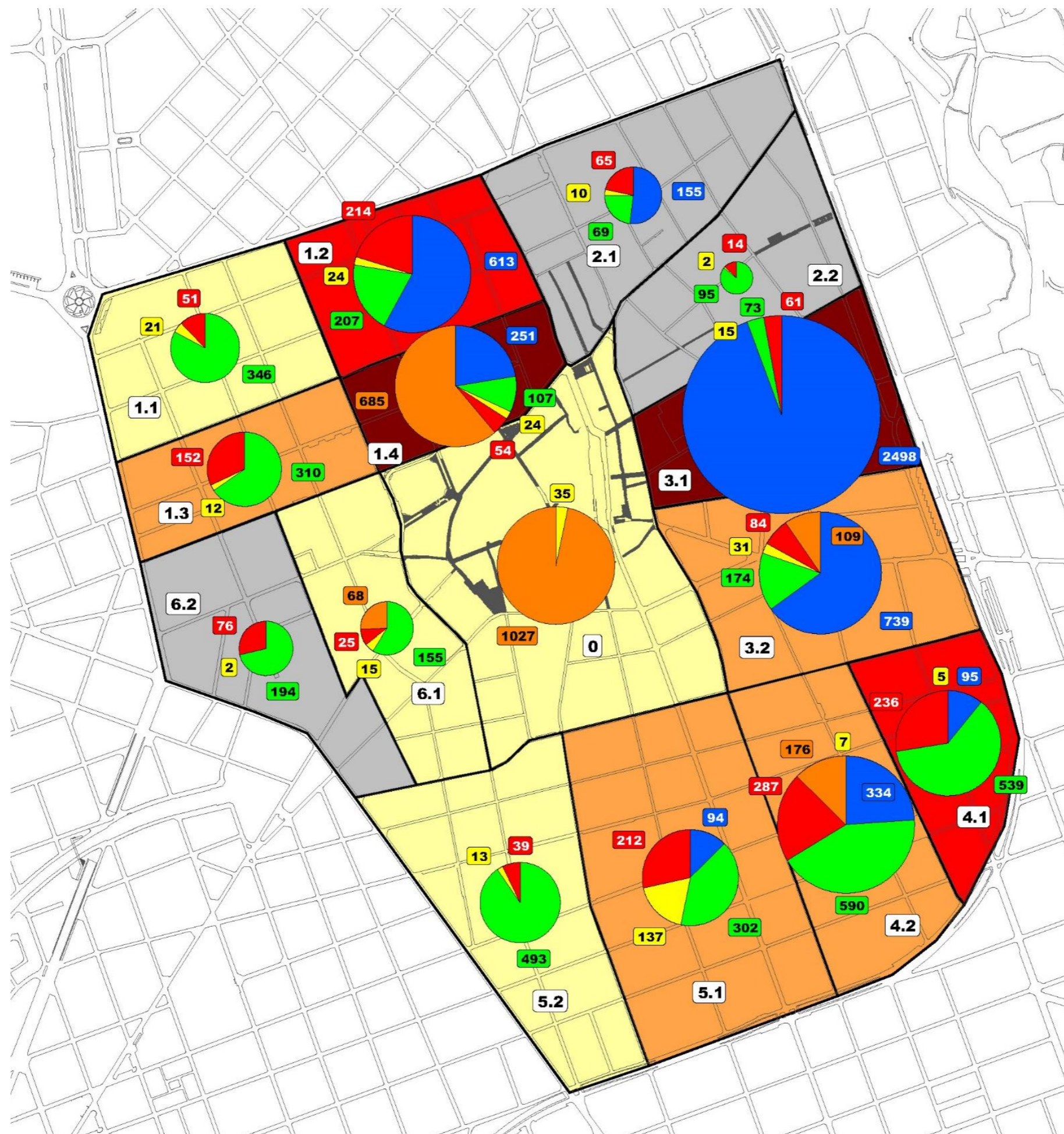
- | | |
|--|--------------------------|
| Rutes Rotacionals | Rutes Rotacionals |
| Actuacions plantejades | |
| Eliminar places de CID | 17 |
| Eliminar places lliures | 10 |
| Eliminar places regulades | 11 |
| Eliminar un costat de les places lliures | 12 |
| Introducció zona regulada | 13 |
| Eliminar algunes places lliures | 14 |
| Aparcament actual | |
| Zona Blava | 15 |
| Zona Lliure | 16 |
| Sectors | |
| A | 17 |
| B | 1 |
| C | 2 |
| D | 3 |
| E | 4 |
| | 5 |
| | 6 |
| | 7 |
| | 8 |
| | 9 |

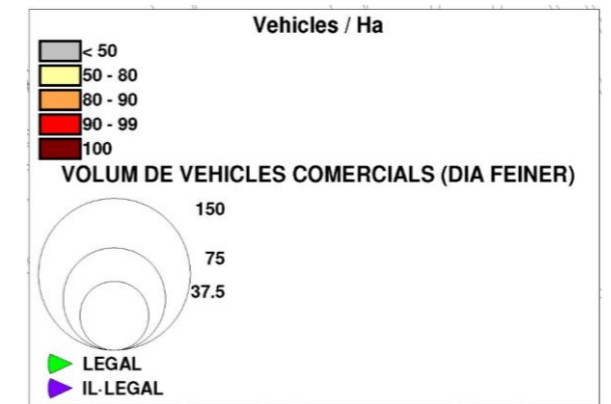
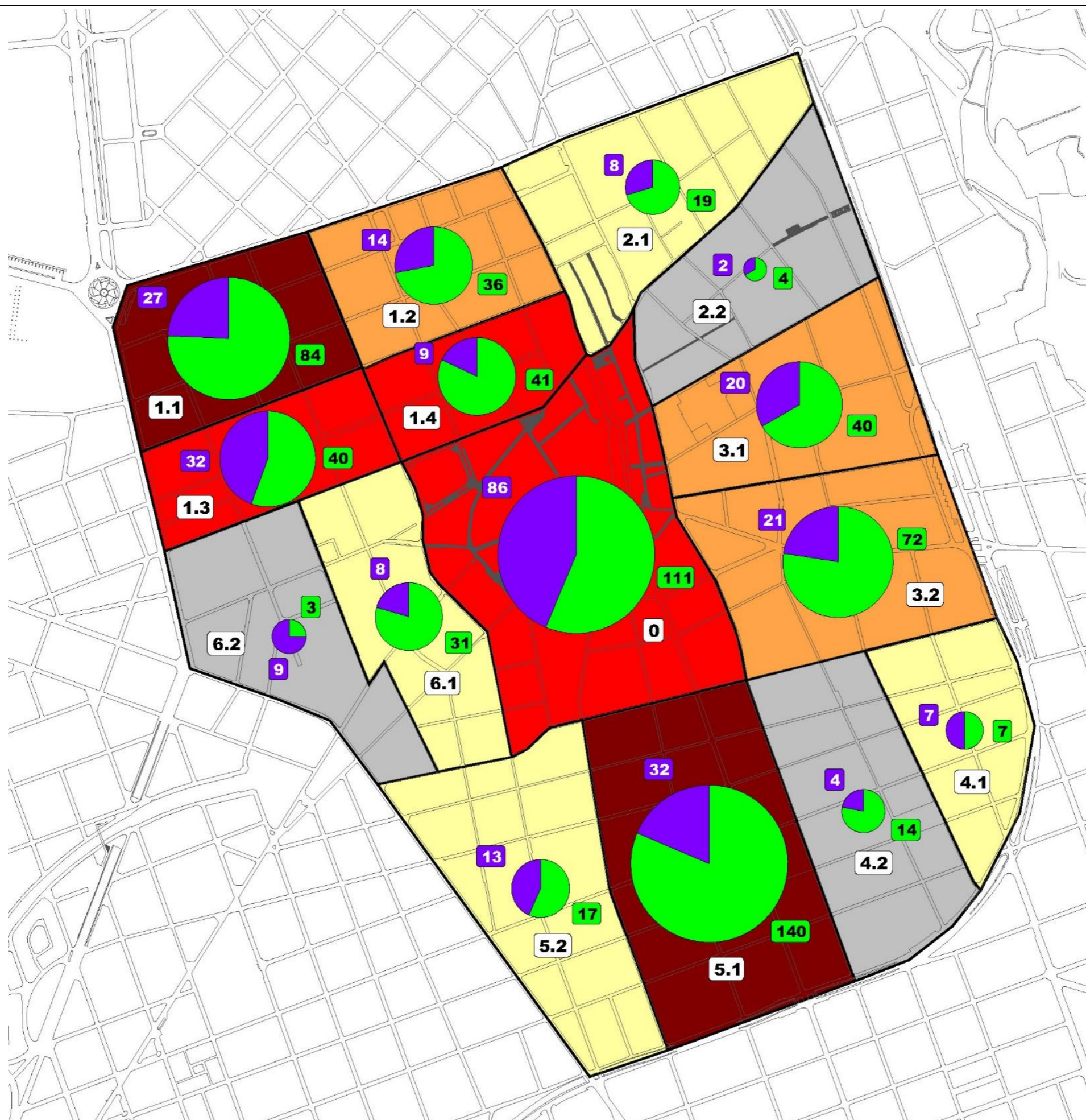


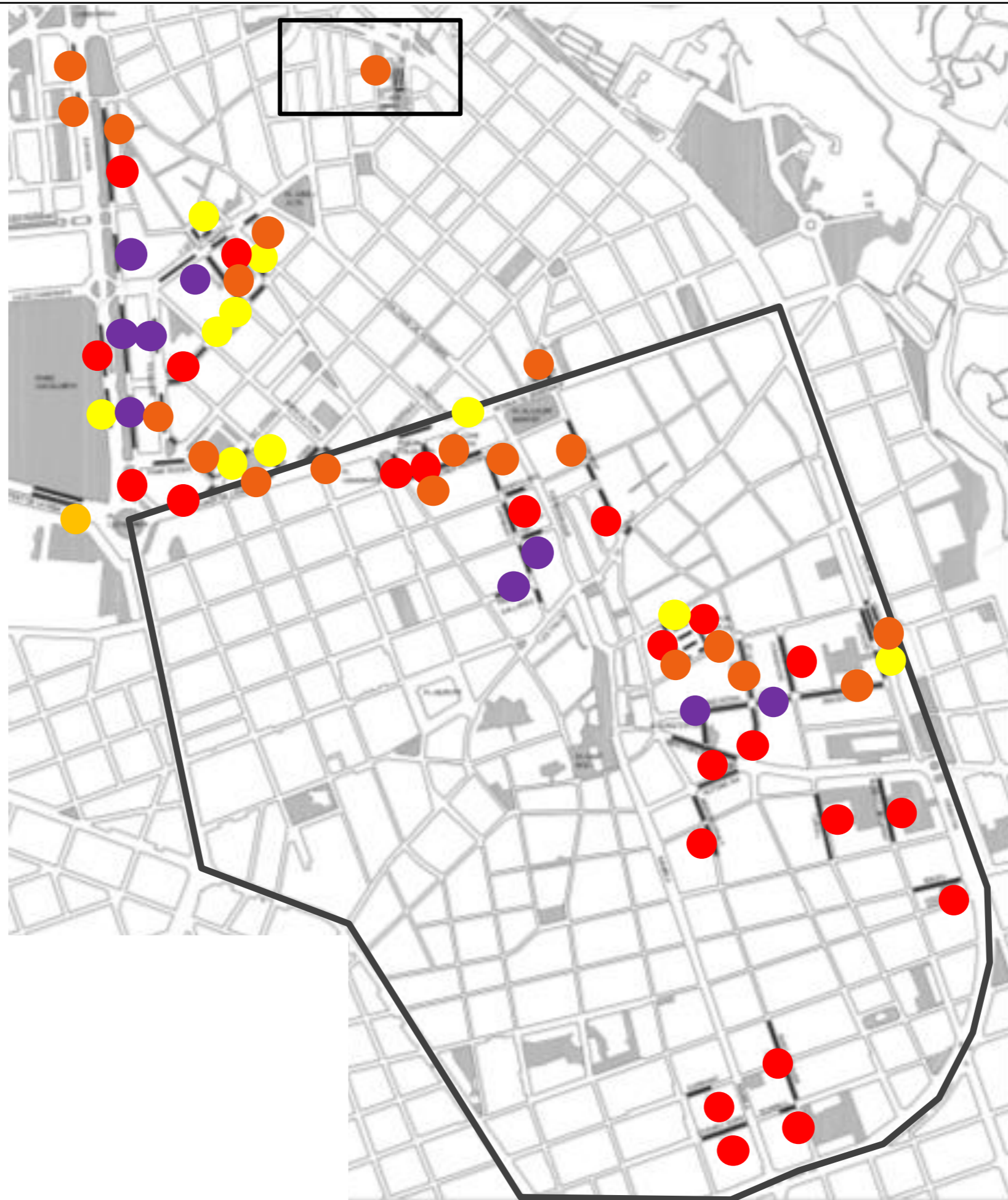


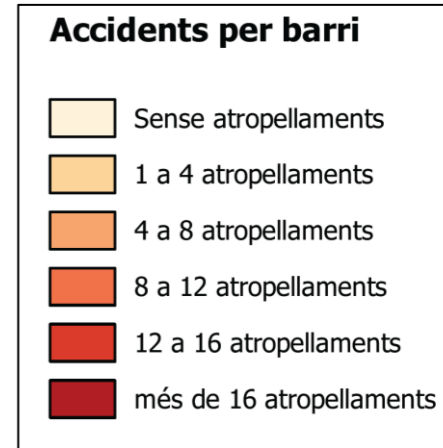
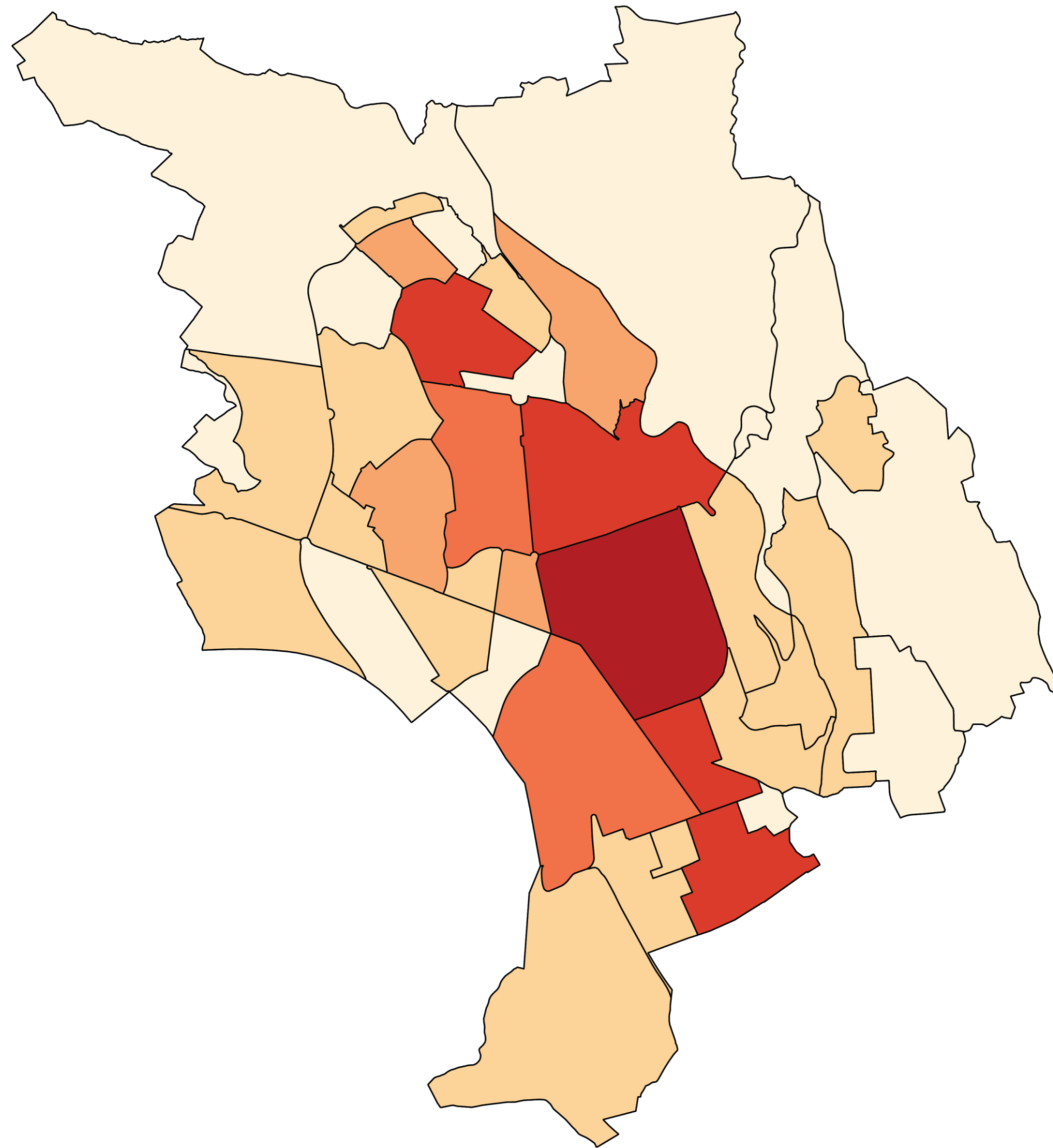
Pàrquings Públics	Places
1. Mercat central	416
2. Nuñez Roma	63
3. Dr. Robert	312
4. Joisa	57
5. Fitisa	239
6. Dumo	89
7. Imperial	238
8. Gurrea	62

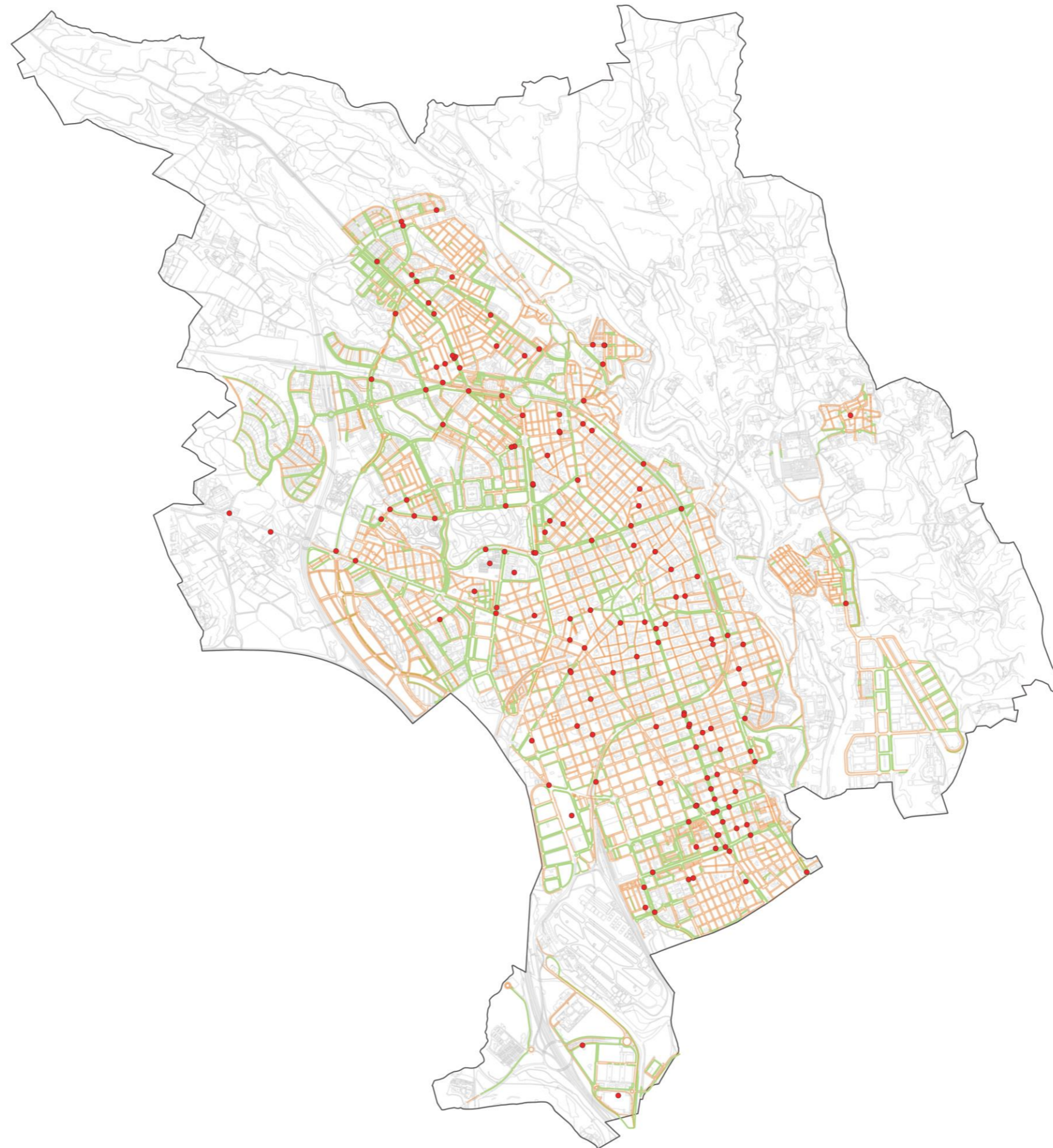












- Punts accidents
- Tipologia de voreres
- 0-1,8 m
- 1,9-més de 3 m
- ▭ Limit administratiu