



MEMÒRIA ACTIVITAT 2023





L'ADF de Sabadell forma part del Secretariat de les Federacions d'Agrupacions de Defensa Forestal (SFADF) que agrupa sota una estructura funcional la gran majoria de les ADF de Catalunya, per tal de tenir una única veu davant les administracions, en les polítiques de prevenció i ajudes.



Amb la col·laboració de l'Ajuntament de Sabadell



Ajuntament
de Sabadell



1. INTRODUCCIÓ:

Les Agrupacions de Defensa Forestal (ADF) són entitats sense afany de lucre, formades per propietaris forestals, ajuntaments dels municipis del seu àmbit territorial, voluntaris i voluntàries i entitats municipals adherides segons conveni que tenen com a finalitat la prevenció i la lluita contra els incendis forestals. Les Agrupacions de Defensa Forestal es varen regular a partir de l'any 1986 com a conseqüència del programa "Foc Verd" elaborat pel Departament d'Agricultura, Ramaderia i Pesca de la Generalitat de Catalunya amb posterioritat a la primera gran onada d'incendis forestals que es va produir al país.

Els objectius principals d'una ADF són:

- Elaboració i execució col·lectiva de programes de vigilància i prevenció d'incendis forestals.
- Col·laboració activa en l'organització, el control i l'execució de mesures dictades o que es dictin per la Direcció General del Medi Natural en matèria de prevenció, o amb qualsevol altre organisme que tingui autoritat i competència en la lluita contra els incendis forestals.
- Realització de campanyes de divulgació entre els titulars de terrenys forestals sobre les accions de prevenció i lluita contra els incendis forestals.
- Sensibilització sobre la població rural i urbana en el territori de l'ADF.
- Execució de plans de prevenció, creació i manteniment d'infraestructura, xarxa de camins i punts d'aigua.
- Suport a l'extinció d'incendis forestals.



Fotografia 01. Vehicle S-401 durant una guàrdia



Jeràrquica i majoritàriament a Catalunya les ADF s'organitzen de la següent manera:



SECRETARIAT DE FEDERACIONS D'AGRUPACIONS DE DEFENSA FORESTAL: Es va crear l'any 1999 per tal d'agrupar sota una estructura funcional totes les ADF de Catalunya i així tenir una única veu davant les administracions en les polítiques de prevenció i ajudes. El secretariat està registrat com a associació sense ànim de lucre al registre d'associacions de la Direcció General de Dret i d'Entitats Jurídiques del Departament de Justícia, Drets i Memòria.

Les funcions bàsiques del Secretariat s'estructuren en tres blocs:

- Actuacions coordinades de suport a les ADF i Federacions.
- Representació de les mateixes davant les administracions a nivell nacional.
- Assessorament a l'administració en matèria de Prevenció d'Incendis Forestals.

FEDERACIONS D'AGRUPACIONS DE DEFENSA FORESTAL: Les Federacions d'ADF són entitats sense afany de lucre constituïdes per a promoció, gestionar i coordinar les ADF que en formen part, donant suport a les seves actuacions i representant-les quan això sigui pertinent. Actualment estan constituïdes les següents federacions: Federació ADF's del Berguedà, Federació ADF's del Vallès Oriental, Federació ADF's del Vallès Occidental, Federació ADF's del Penedès/Garraf, Federació ADF's del Bages/Moianès, Federació ADF's d'Osona, Federació ADF's del Maresme, Federació ADF's de l'Anoia, Federació ADF's de l'Alt Empordà, Federació d'ADF's de les Gavarres i Federació ADF's del Baix Llobregat.



Fotografia 02. Vehicle S-401



Fotografia 03. Vehicle S-600 durant una revisió de camins



2. ORÍGENS I OBJECTIUS DE L'ADF SABADELL

L'Agrupació de Defensa Forestal de Sabadell, d'ara endavant "ADF Sabadell", és una associació constituïda a l'empara de la Llei 6/1988, de 30 de març, forestal de Catalunya i l'Ordre de 6 d'octubre de 1986 per la qual es regulen les Agrupacions de Defensa Forestal. Figura inscrita, des del **28 de setembre de 1996**, al registre d'Agrupacions de Defensa Forestal de Catalunya que gestiona en l'actualitat el Departament de Territori i Sostenibilitat de la Generalitat de Catalunya al Volum 3, Foli 17 i el núm. 247, al foli 17.

L'origen de la seva constitució va ser amb el record present dels incendis del 1994 que varen afectar tant a Sabadell com la resta de país, en els que va quedar palès que no es disposava dels mitjans tècnics ni humans necessaris per abordar focs d'aquesta envergadura (G.I.F.). L'Agrupació està integrada per propietaris forestals i voluntaris.

D'acord a l'article 4 dels seus estatuts vigents, els objectius i finalitats de l'ADF Sabadell, amb caràcter enunciatiu i no limitatiu, són els següents:

- a.) L'elaboració i execució col·lectiva d'un programa d'actuacions urgents en cas d'incendi forestal, així com de programes de reforestació dels terrenys afectats, si s'escau.
- b.) La col·laboració activa en l'organització, el control i l'execució de mesures dictades o que dicti el Departament de Territori i Sostenibilitat de la Generalitat de Catalunya o qualsevol altre organisme que el podés substituir en les seves funcions i els que en resultin competents pel que fa a les funcions de prevenció i lluita contra els incendis forestals.
- c.) La planificació i execució de les mesures adequades de prevenció d'incendis forestals mitjançant el corresponent Pla de Prevenció amb l'ajut tècnic i econòmic establert en cada moment per l'Administració competent, ja sigui per voluntat de la pròpia ADF o per estar qualificat, en el seu cas, el terme municipal com a zona d'alt risc d'incendi forestal en la forma prevista per la Llei 6/1988, així com l'elaboració i execució col·lectiva de programes i protocols de vigilància i prevenció d'incendis forestals.
- d.) La creació i execució de campanyes de divulgació i sensibilització entre els propietaris de terrenys forestals i els ciutadans del terme municipal, respecte de les accions de prevenció i lluita contra els incendis forestals.
- e.) La coordinació i col·laboració amb la Federació d'ADF del Vallès Occidental i d'altres ADF's, especialment pel que fa a les constituïdes als municipis veïns.
- f.) La creació i execució de campanyes de divulgació i sensibilització entre els propietaris de terrenys forestals i els ciutadans del terme municipal, respecte de les accions de prevenció i lluita contra els incendis forestals. L'elaboració i execució col·lectiva de programes i protocols de vigilància i prevenció d'incendis forestals.

El Ple de l'Ajuntament, en sessió plenària del 27 de setembre de 1995, va aprovar l'adhesió de l'Ajuntament de Sabadell a l'Agrupació de Defensa Forestal.



Fotografia 04. Intervenció incendi Torre-romeu



Fotografia 05. Intervenció incendi Font dels Gitanos



El Pla de Protecció Civil per a risc d'incendis a Catalunya (INFOCAT) determina que el nivell de risc d'incendis que afecta el terme municipal de Sabadell és alt.


La qualificació del terme municipal de Sabadell com a municipi d'alt risc d'incendi i zona de vulnerabilitat mitja recollides en el Pla INFOCAT obliguen a la redacció d'un Pla d'Actuació Municipal específic per a risc d'incendis forestals, incorporat dins del Document Únic de Protecció Municipal (DUPROCIM) homologat pel Tinent d'Alcalde de l'Àrea de Cohesió Territorial, Desenvolupament Urbà, Seguretat i Civisme en data 16 de Desembre de 2019 i té una vigència de 18 mesos.

L'Ajuntament de Sabadell, en el marc del previst per l'article 40 de la Llei d'ordenació forestal de Catalunya, va aprovar, en la sessió plenària del dia 25 d'octubre del 2000, el Pla municipal de prevenció d'incendis forestals redactat per l'Oficina Tècnica de Prevenció Municipal d'Incendis de la Diputació de Barcelona, que conté les mesures operatives i administratives i els equips i les infraestructures que adoptaran pel seu compte els propietaris dels terrenys, les Agrupacions de Defensa Forestal i els ens locals amb les ajudes tècniques i econòmiques establertes per l'Administració.

El Pla anteriorment esmentat ha estat objecte de revisió en les sessions plenàries de dates 28 d'abril de 2004, 28 d'abril de 2008, 3 de juliol de 2012, 27 de juny de 2017 i 13 de febrer de 2023.

L'ADF Sabadell compta en l'actualitat amb una sèrie de vehicles destinats a la vigilància i prevenció d'incendis forestals i precisa que aquests estiguin en òptimes condicions per dur a terme la preservació i el manteniment de la massa forestal al seu àmbit d'actuació, així com gestionar els programes de vigilància i prevenció d'incendis forestals i el programa d'actuacions urgents en cas d'incendis.

En data 2 d'octubre de 2018 l'Ajuntament de Sabadell i l'ADF Sabadell han subscrit un conveni de col·laboració per a l'estacionament i manteniment dels vehicles destinats a la prevenció d'incendis forestals, així com l'ús dels vestuaris i suport del camió-cisterna.



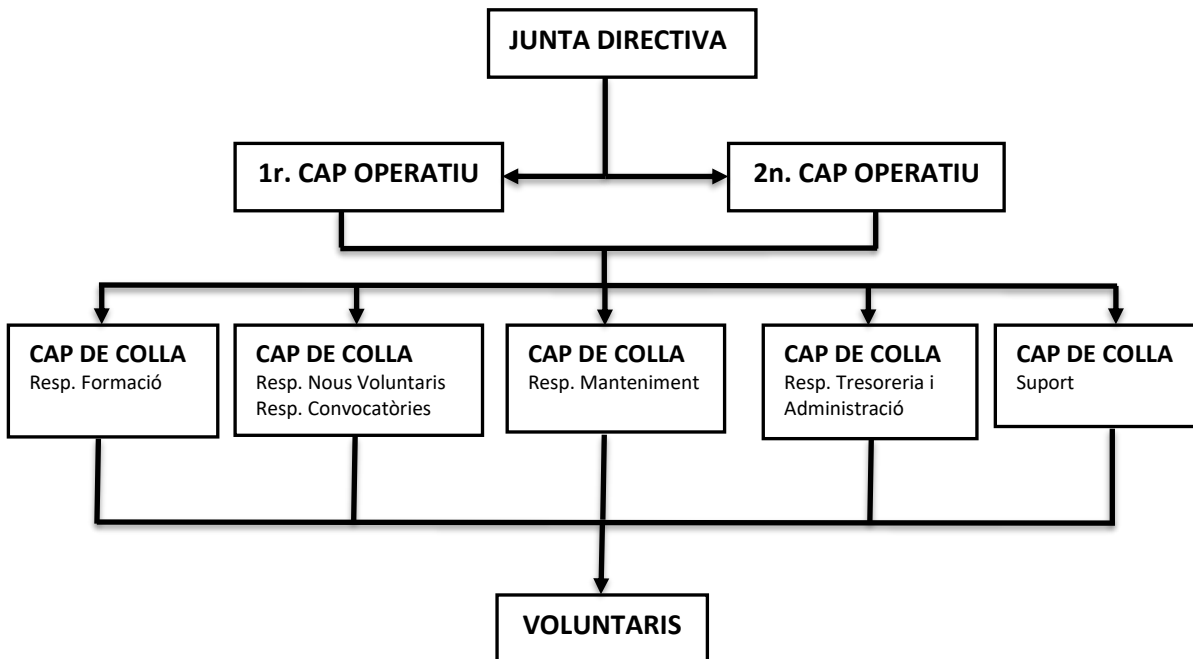
Fotografia 06. Detall d'una part del material i del vehicle S402



Fotografia 07. Intervenció a Torreromeu durant la Revetlla de Sant Joan



3. ORGANITZACIÓ DE L'AGRUPACIÓ DE DEFENSA FORESTAL EL 2023:



El primer Cap Operatiu és el responsable del bon funcionament dels voluntaris i coordinació de les tasques realitzades per aquests. Alhora també és la persona de coordinació entre els voluntaris i els membres de la junta de l'ADF.

El segon Cap Operatiu realitza tasques de suport del primer Cap Operatiu, i assumeix les tasques d'aquest en cas que no ho pugui fer ell.

Per sota d'aquests dos Caps Operatius hi han els Caps de Colla que coordinen el treball dels voluntaris al bosc. També realitzen tasques logístiques, tasques administratives, realitzen l'acollida als nous voluntaris, formació i dinamització de voluntaris i manteniment dels vehicles i eines.

Els voluntaris

Per definició, un voluntari és la persona que dedica una part del seu temps lliure a realitzar una o diverses activitats al servei d'altres persones o de la comunitat de la qual forma part. Concretament, el voluntari forestal és aquella persona que participa lliurement i de forma altruista a favor del medi ambient de manera organitzada i a través d'entitats amb voluntariat que disposen de projectes dedicats a la conservació dels terrenys forestals; des de les tasques d'educació i sensibilització ambientals fins a la protecció i millora directa.



Fotografia 08. Part dels voluntaris que formen l'ADF de Sabadell



Fotografia 09. Voluntaris durant una formació d'eines manuals

Núm. de voluntaris: 33

Núm. de voluntaris amb carnet verds: 12

Núm. de voluntaris amb carnet grocs: 21

Núm. de voluntaris amb permís de conducció B1: 33

Núm. de voluntaris amb permís de conducció C: 3

4. VEHICLES:

L'ADF Sabadell actualment disposa de 3 vehicles lleugers, 2 d'ells són tipus pick-up i estan destinats a Primeres Intervencions Ràpides; 1 vehicle lleuger destinat a tasques logístiques de material i personal; i un camió tipus 4x4 dotat d'un equip d'alta pressió. Tots els vehicles estan dotats d'emissores fixes.

Sabadell 600 (S-600), Land Rover Discovery, vehicle lleuger sense kit d'extinció.

Té assignades com a funcions principals el transport de voluntaris, eines i avituallament. Amb capacitat per 4-5 persones.



Fotografia 10. Vehicle S-600

Sabadell 401 (S-401), Pick-Up. Isuzu Pickup, vehicle lleuger equipat amb un sistema d'alta pressió i amb una capacitat de 600L. Disposa de mànegues d'aigua, eines manuals, serra mecànica, material divers utilitzat en cas d'actuació i combustible per la bomba a pressió i per la serra mecànica.

La seva tasca principal, juntament amb el S-402, és la d'actuar com a vehicle de Primera Intervenció. Com a tasques secundàries té el transport de voluntaris, eines i avituallament. Amb capacitat per 4-5 persones.



Fotografia 11. Vehicle S-401



Sabadell 402 (S-402), Pick-Up. Mitsubishi L200, equipat amb un sistema d'alta pressió i amb una capacitat de 600L. Disposa de mànegues d'aigua, eines manuals, serra mecànica, material divers utilitzat en cas d'actuació i combustible per la bomba a pressió i per la serra mecànica.

La seva tasca principal, juntament amb el S-401, és la d'actuar com a vehicle de Primera Intervenció. Com a tasques secundàries té el transport de voluntaris, eines i avituallament. Amb capacitat per 4-5 persones.



Fotografia 12. Vehicle S-402

Sabadell 200 (S-200), Renault, camió 4x4 amb un cabrestant frontal, equipat amb un sistema d'alta pressió i amb una capacitat de 2500L. Disposa de mànegues d'aigua, eines manuals, serra mecànica, material divers utilitzat en cas d'actuació i combustible per la bomba a pressió i per la serra mecànica.

La seva tasca principal és la d'actuar com a vehicle d'Intervenció i de suport a Bombers, mitjançant el trasllat d'aigua. Com a tasques secundàries té el transport de voluntaris, eines i avituallament. Amb capacitat per 3-4 persones.



Fotografia 13. Vehicle S-200

Núm. total de places: 19

Núm. total de litres: 3.900L

5. COMUNICACIONS:

Les comunicacions són fonamentals en les nostres tasques. Disposem d'emissores mòbils a cada vehicle, tant de 80 MHz com de 150 MHz; portàtils de 150 MHz, les quals aquest any hem pogut realitzar la compra de 3 unitats més; i 2 emissores fixes a la Base de La Salut. A més, també disposem d'una emissora connectada a la xarxa RESCAT per estar comunicats amb el Control Central de les ADF de Catalunya en cas que fos necessari.

EMISSORES	FREQÜÈNCIA	QUANTITAT
PORTÀTILS	150Mhz	22
MÒBILS	80Mhz	4
MÒBILS	150Mhz	4
FIXES	80Mhz	1
FIXES	150Mhz	1



Fotografia 14: Emissora portàtil

6. XARXES SOCIALS I APLICACIONS:

La presència de l'ADF Sabadell a les xarxes socials obertes la podem trobar per tres vies: Facebook, Instagram i Twitter.

Facebook: ADF247Sabadell

Instagram: @adsabadell

Twitter: Adf247Sabadell

Hotmail: adsabadell@hotmail.com



Fotografia 15. Tasques de gestió forestal



Fotografia 16. Operatiu del Castell de Focs de Festa Major



Respecte les xarxes que usem per la feina interna, que són les més operatives, disposem de varis grups de WhatsApp:

- Grup de Voluntaris: és obert a tots els voluntaris i s'utilitza per relacions socials entre tots.
- Grup d'Intervenció: s'utilitza només per comunicar i dirigir emergències i intervencions.

Els Caps Operatius estan comunicats per aquesta via mitjançant un altre grup amb la Federació d'ADF del Vallès Occidental.

Per a la generació d'informes i donar-se d'alta o baixa de servei o guàrdia, tots els voluntaris tenen accés a l'aplicació de la Federació creada per a aquesta finalitat. Mitjançant aquesta aplicació, a més, ens podem informar de les incidències que afecten a les ADF a tot el territori català per d'aquesta manera tenir informació de primera mà. És una aplicació creada per la Federació del Vallès Occidental on totes les ADF's hi poden tenir accés mitjançant un usuari i una contrasenya i contínuament està en procés de millora.

Mitjançant aquesta aplicació, cada vehicle disposa de localitzadors per tal de poder tenir en tot moment localitzats els vehicles i els components que estiguin de servei. Gràcies a aquest aplicació podem saber dels recursos de què disposem al voltant nostre en temps real, tant d'ADF's veïnes com del GEPIF (Grup Especial de Prevenció d'Incendis Forestals).

Així mateix, pel dia a dia durant les guàrdies o serveis disposem de vàries eines informàtiques, com ara formularis de Google, aplicacions en el àmbit d'emergències i de comunicacions per tal de facilitar i fer més àgilment el traspàs d'informació en cas de necessitat.

Per tal de poder utilitzar totes aquestes eines tecnològiques, cada vehicle lleuger s'ha equipat amb una tablet on hi ha instal·lat tot el programari necessari per poder realitzar les tasques que corresponguin.



Fotografia 17 . Remullada de borrisol



Fotografia 18 . Reconeixement en el dia de la dona

7. PLA ALFA:

El Pla Alfa és el procediment operatiu que té establert el Cos d'Agents Rurals per definir les actuacions dels efectius de vigilància i prevenció d'incendis forestals despleats sobre el territori, davant les situacions de perill d'incendi que es produeixen.

L'activació del Pla Alfa, per part dels Agents Rurals, ve donada pel mapa de perill diari d'incendi forestal i altres eines d'anàlisi de risc. En funció de les situacions de perill es gradua en una escala de 4 nivells operatius, de 0 a 3, per cada comarca.

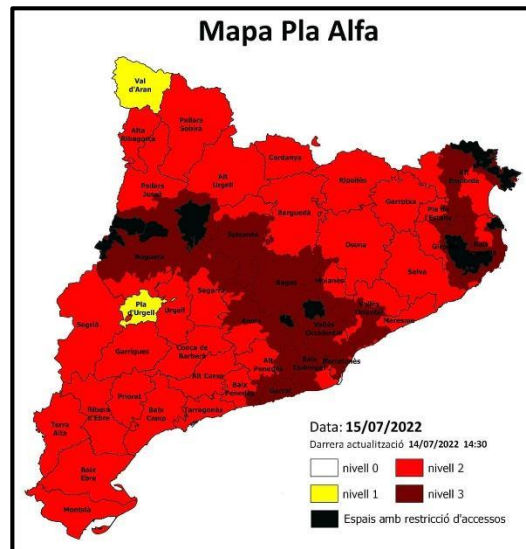
L'activació de cada nivell comporta un grau de mobilització dels efectius del Departament de Territori i Sostenibilitat de la



Generalitat de Catalunya, la realització de determinades actuacions preventives i, en els casos dels nivells 2 i 3, també l'activació de les fases de pre-alerta i alerta previstes en el Pla INFOCAT (Pla especial d'emergència per a incendis forestals a Catalunya).

Els nivells del Pla Alfa i les actuacions concretes que comporten per als efectius de la DGMNB es relacionen a continuació:

Nivell	Actuacions bàsiques
NIVELL 1: Vigilància prioritària d'incendis forestals	<ul style="list-style-type: none">- Control de columnes de fum en terrenys forestals i en terrenys no forestals a menys de 500 m de zones forestals.- Identificació de l'autor del foc.- En cas de perill, s'ha de fer apagar.- Control de llocs predeterminats d'especial risc.
NIVELL 2: Vigilància exclusiva d'incendis forestals	<ul style="list-style-type: none">- Control de columnes de fum en terrenys forestals i en terrenys no forestals a menys de 500 m de zones forestals.- Identificació de l'autor del foc.- S'ha de fer apagar, excepte les autoritzacions excepcionals.- Control de llocs predeterminats d'especial risc.- Control de circulació de vehicles per zones forestals predeterminades.- Posada en servei de punts de guaita estratègics i predeterminats.- Control d'abocadors predeterminats.
NIVELL 3: Vigilància exclusiva i restricció d'accés a massissos forestals	<ul style="list-style-type: none">- Control de columnes de fum en terrenys forestals i en terrenys no forestals a menys de 500 m de zones forestals.- Identificació de l'autor del foc.- S'ha de fer apagar, excepte les autoritzacions excepcionals.- Control de llocs predeterminats d'especial risc.- Control de circulació de vehicles per zones forestals predeterminades.- Posada en servei de punts de guaita estratègics i predeterminats.- Control d'abocadors predeterminats.- Control d'accés a determinats massissos forestals.- Establiment d'un comitè de coordinació a la seu de la Unitat Operativa.- Establiment de centres de coordinació d'efectius en les zones d'actuació.



Fotografia 19. Mapa Pla Alfa

8. ACTIVITATS REALITZADES 2023:

Durant aquest any 2023 els voluntaris de l'ADF de Sabadell han realitzat tasques principalment en 3 àmbits.

- Actuacions de prevenció i extinció d'incendis durant la campanya d'estiu:
 - Operatiu de la Revetlla de Sant Joan.
 - Tasques de vigilància en punts estàtics i rutes, per totes les zones forestals que rodegen el municipi així com de les masses forestals amb continuïtat d'altres municipis del voltant, realitzant tasques pròpies i que estan incloses al Pla d'Informació i Vigilància contra Incendis Forestals de la Diputació de Barcelona.
 - Tasques d'extinció d'incendis en zones forestals pertanyents al nostre municipi i si se'ns sol·licitava a d'altres municipis, prioritant sempre la vigilància del terme municipal de Sabadell
 - Tasques d'informació sobre la prevenció d'incendis forestals als ciutadans.

- Campanyes de suport a la ciutat:
 - Remullades i sensibilització.
 - Col·laboració a la cavalcada de reis amb els vehicles per els carrosses i ajuda a la seguretat guardant rodes del vehicles participants.
 - Després de ventades o pluges intenses, s'han realitzat rutes per tal de revisar que els camins siguin practicables, retirant els arbres caiguts en cas de necessitat.
 - Les activitats de suport que realitzàvem durant la Festa Major, aquest any s'han limitat a l'habitual operatiu del Castell de Focs de vigilància continuada durant tot el dia mentre durava el muntatge de l'espectacle pirotènic.

- Altres activitats:
 - Suport en campanyes de recerca de desapareguts.
 - Col·laboració en campanyes solidàries.
 - Tasques de suport en events esportius.
 - Formacions internes.
 - Participació en taules rodones de voluntariat de SBD

8.1 Resum campanya forestal 2023

Durant les sortides diàries es realitzen tasques de vigilància pel rodal de Sabadell (punts estàtics i rutes) i, en cas que es requerís també tasques d'extinció d'incendis i informació sobre la prevenció d'incendis forestals als ciutadans.



Les rutes estan dividides en tres sectors, per actuar amb més eficàcia. Depenent del Pla Alfa decretat aquest dia i dels efectius de què es disposa, es realitzen les rutes d'una manera o d'una altra.

Amb aquestes rutes es busca la major efectivitat tant en la vigilància de columnes, com a poder arribar el més aviat possible a l'origen de la possible incidència.

Sector 1

Can Piteu
Can Fadó Nou
Can Mimó
Ca n'Alzina
Can Mauri
La Salut
Can Manent
Can Domènech
Torre del Canonge
Togores
Can Moragues
Torre Turull

Per poder tancar un cercle, la ruta inclou la possibilitat d'arribar a Polinyà, Sentmenat i Castellar del Vallès.

Sector 2

Can Cunill
Can Gambús
Can Llong
Castellarnau
Mas Canals
Ca n'Ustrell
Ca n'Argelaguet
Cruïlla Matadepera

Per poder tancar un cercle, la ruta inclou la possibilitat d'arribar a Sant Quirze del Vallès, Terrassa, Matadepera i Castellar del Vallès.

Sector 3

Parc Agrari
Zona Aeroport i Sant Pau

Per poder tancar un cercle, la ruta inclou la possibilitat d'arribar a Barbera del Vallès, Badia del Vallès, Cerdanyola del Vallès i Bellaterra .



Fotografia 20 . Voluntaris durant una guàrdia



Tot i que la campanya d'estiu oficialment comença el 15 de Juny i habitualment l'ADF Sabadell inicia les guàrdies uns dies previs a l'Operatiu de Sant Joan, aquest any degut a les condicions meteorològiques molt desfavorables que ha patit la comarca, (una sequera de llarga durada, a la poca gestió que hi ha hagut als boscos i a l'augment anual de combustible forestal present al nostre terme municipal i que no ha estat retirat) ens hem vist obligats a iniciar les rutes de guàrdia a finals del mes d'abril, on vam tenir el primer incendi de la temporada al municipi.

Les previsions a llarg termini indicaven una campanya molt complicada però la poca pluja que va caure el mes de maig va fer reduir molt el risc de ignició, fet que ha comportat que la Campanya d'Incendis d'aquest any fos molt més tranquil·la que la de l'any precedent.

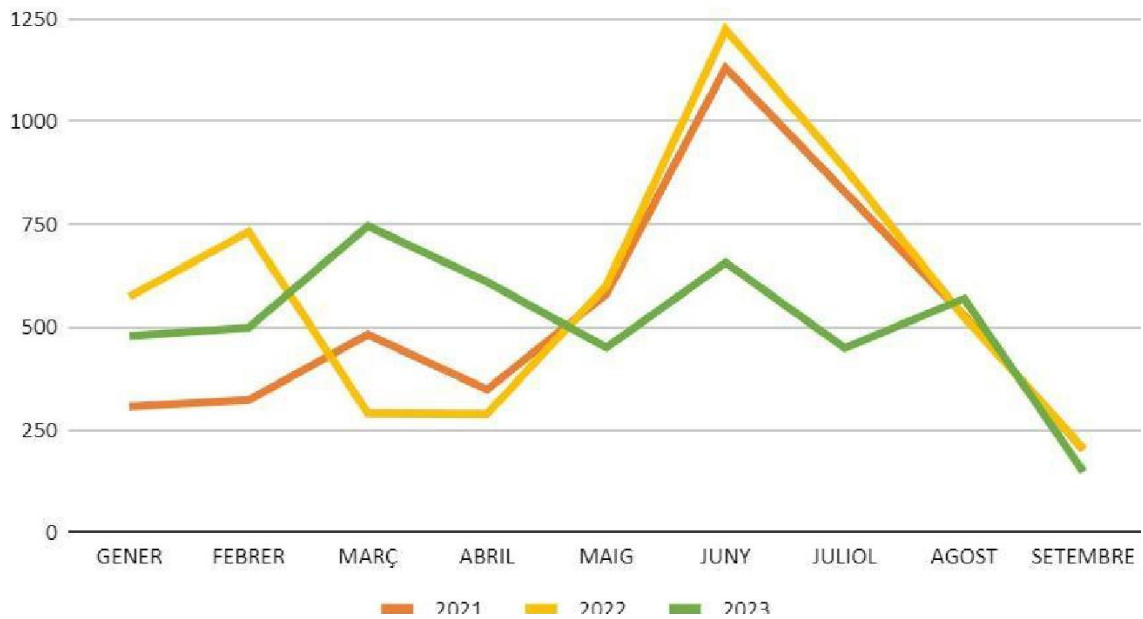
Al llarg del 2023 s'han comptabilitzat un total de **560** incendis al llarg de tot el territori català que, gràficament, el podem representar d'aquesta manera*:

*(dades extretes del Departament d'Acció Climàtica, Alimentació i Agenda Rural, Idescat, Pla de Informació i Vigilància contra Incendis Forestals i del Departament d'Interior de la Generalitat de Catalunya).

Any	Incendis (nombre)	Superfície afectada (hectàrees)	Arbrada	No arbrada	% sobre la superfície forestal total
2023	560	1.436,39	389,73	1.046,66	0,08
2022	644	5.848,69	3.396,19	2.452,55	0,26
2021	607	2.422,30	1.459	963	0,12
2020	289	132,4	53	79	0,01
2019	545	5.077,70	2.067	3.011	0,25
2018	312	141,3	39	103	0,01
2017	629	1.294,30	493	802	0,06
2016	560	2.011,00	954	1.058	0,1
2015	509	1.602,00	1.069	533	0,08
2014	461	1.570,00	996	574	0,08
2013	602	1.059,00	695	363	0,05
2012	747	15.026,00	7.749	7.277	0,73
2011	586	1.097,00	214	883	0,05
2010	475	618,1	260	358	0,03
2009	746	3.452,00	1.684	1.768	0,17
2008	421	577	190	387	0,03
2007	578	1.611,70	847	764	0,08
2006	629	3.405,00	1.811	1.594	0,18
2005	892	5.494,00	3.602	1.892	0,29
2004	551	1.068,00	477	591	0,06
2003	705	10.019,00	7.660	2.359	0,53
2002	544	2.099,00	951	1.148	0,11
2001	723	2.994,00	993	2.001	0,15
2000	765	8.429,00	2.584	5.845	0,43

Taula 1. Històric superfície afectada a Catalunya. Última actualització de la taula: 20 de Novembre de 2023

INCENDIS DE VEGETACIÓ

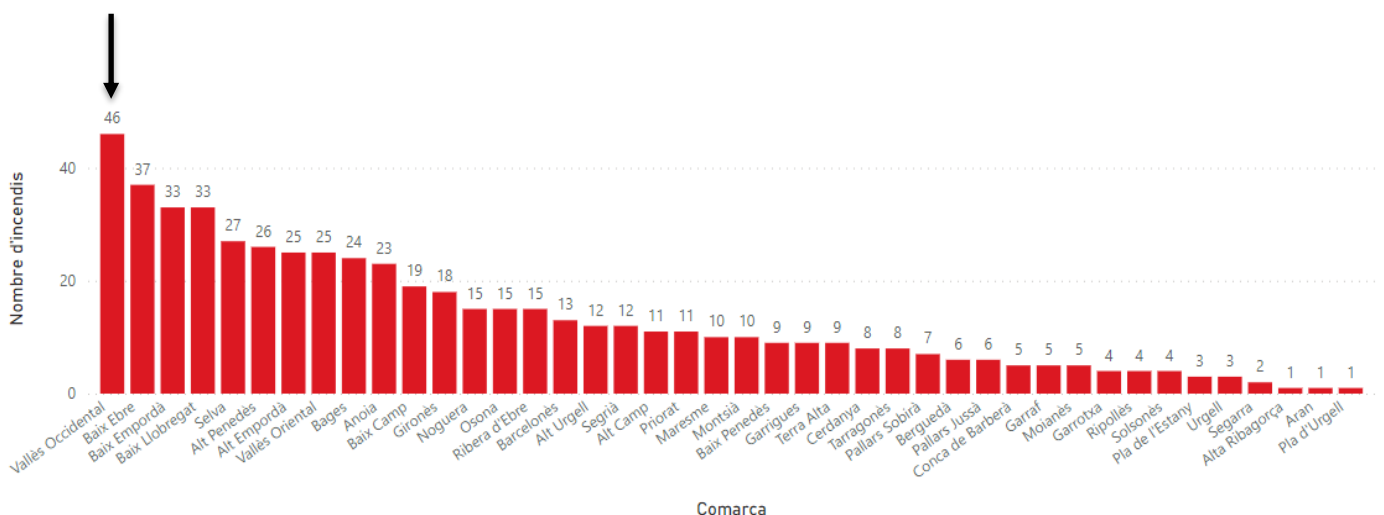


Gràfic 1. Evolució dels incendis de vegetació als 3 últims anys

Tal i com es pot comprovar a la taula 1, a nivell del territori català el nombre d'incendis i la superfície afectada han disminuït lleugerament respecte l'any anterior. Aquest fet ha estat degut a la pluja que tot i caure en poca quantitat durant el maig i juny, ha fet que es reduís el risc d'incendi. Cal destacar que tot i la sequera estructural i perllongada que patim són dades prou positives.

A Catalunya, l'incendi més greu d'aquesta campanya forestal es va produir el 4 d'agost a Portbou on van quedar afectades 573 hectàrees. Tot i així s'ha hagut de fer front a molts petits conats que no han evolucionat gràcies a la velocitat de resposta i efectivitat en les tasques d'extinció i prevenció que ha augmentat molt degut a la tecnificació del material i a la millora en formació dels efectius d'extinció de Bombers, ADF's i Agents Rurals.

A nivell comarcal, la Campanya Forestal 2023 queda representada de la següent manera:





Gràfic 2. Nombre d'incendis per comarca

Es pot observar que el Vallès Occidental és la comarca que més incendis de vegetació ha patit aquest any. Tot i que han estat incendis de poca dimensió, la superfície forestal cremada total no ha arribat a 4 hectàrees, (3,29 Ha), és un indicatiu molt clar del perill que corre el Vallès Occidental i si la situació hídrica no millora a curt termini, es presenta una campanya 2024 molt complicada.

A nivell municipal, la campanya 2023 queda resumida de la següent manera:

Comarca	Any	Mes	Dia	Nombre d'incendis	Terme municipal	haarbrades	hanoarbrad	haforestal	hanoforest
Vallès Occidental	2023	gener	7	1	Santa Perpètua de Mogoda	0,00	0,00	0,00	0,00
Vallès Occidental	2023	gener	12	1	Castellbisbal	0,00	0,00	0,00	0,00
Vallès Occidental	2023	gener	18	1	Terrassa	0,00	0,00	0,00	0,00
Vallès Occidental	2023	gener	20	1	Castellar del Vallès	0,00	0,30	0,30	0,00
Vallès Occidental	2023	gener	21	1	Montcada i Reixac	0,00	0,49	0,49	0,00
Vallès Occidental	2023	gener	23	1	Castellar del Vallès	0,00	0,00	0,00	0,00
Vallès Occidental	2023	gener	25	1	Castellar del Vallès	0,00	0,03	0,03	0,00
Vallès Occidental	2023	gener	30	1	Sabadell	0,00	0,05	0,05	0,00
Vallès Occidental	2023	febrer	1	1	Sabadell	0,00	0,03	0,03	0,00
Vallès Occidental	2023	febrer	5	1	Sant Quirze del Vallès	0,09	0,00	0,09	0,00
Vallès Occidental	2023	febrer	6	1	Viladecavalls	0,07	0,00	0,07	0,00
Vallès Occidental	2023	febrer	7	1	Palau-solità i Plegamans	0,00	0,00	0,00	0,00
Vallès Occidental	2023	febrer	17	1	Cerdanyola del Vallès	0,01	0,02	0,03	0,00
Vallès Occidental	2023	febrer	21	1	Terrassa	0,00	0,00	0,00	0,00
Vallès Occidental	2023	març	11	1	Sant Cugat del Vallès	0,00	0,00	0,00	0,00
Vallès Occidental	2023	març	13	1	Vacarisses	0,00	0,00	0,00	0,00
Vallès Occidental	2023	març	14	1	Vacarisses	0,00	0,04	0,04	0,00
Vallès Occidental	2023	març	22	1	Terrassa	0,00	0,07	0,07	0,00
Vallès Occidental	2023	març	22	1	Vacarisses	0,00	0,01	0,01	0,00
Vallès Occidental	2023	abril	5	1	Sabadell	0,00	0,01	0,01	0,00
Vallès Occidental	2023	abril	8	1	Matadepera	0,03	0,00	0,03	0,00
Vallès Occidental	2023	abril	11	1	Castellbisbal	0,00	0,10	0,10	0,00
Vallès Occidental	2023	abril	12	1	Castellbisbal	0,05	0,00	0,05	0,00
Vallès Occidental	2023	abril	13	1	Sabadell	0,40	0,00	0,40	0,00
Vallès Occidental	2023	abril	13	1	Santa Perpètua de Mogoda	0,00	0,01	0,01	0,00
Vallès Occidental	2023	abril	21	1	Montcada i Reixac	0,00	1,01	1,01	0,00
Vallès Occidental	2023	abril	24	1	Terrassa	0,01	0,00	0,01	0,00
Vallès Occidental	2023	abril	29	1	Sabadell	0,00	0,01	0,01	0,00
Vallès Occidental	2023	maig	15	1	Terrassa	0,01	0,01	0,02	0,00
Vallès Occidental	2023	maig	29	1	Palau-solità i Plegamans	0,00	0,00	0,00	0,00
Vallès Occidental	2023	maig	30	1	Viladecavalls	0,00	0,01	0,01	0,00
Vallès Occidental	2023	juny	5	1	Montcada i Reixac	0,00	0,03	0,03	0,00
Vallès Occidental	2023	juny	12	1	Rubí	0,00	0,00	0,00	0,00
Vallès Occidental	2023	juny	14	1	Sant Quirze del Vallès	0,00	0,00	0,00	0,00
Vallès Occidental	2023	juny	23	1	Montcada i Reixac	0,00	0,05	0,05	0,00
Vallès Occidental	2023	juny	25	1	Sabadell	0,02	0,02	0,04	0,00
Vallès Occidental	2023	juny	28	1	Montcada i Reixac	0,00	0,01	0,01	0,00
Vallès Occidental	2023	juliol	19	1	Sant Cugat del Vallès	0,00	0,01	0,01	0,00
Vallès Occidental	2023	juliol	24	1	Castellbisbal	0,00	0,00	0,00	0,00
Vallès Occidental	2023	juliol	24	1	Terrassa	0,05	0,00	0,05	0,00
Vallès Occidental	2023	agost	3	1	Vacarisses	0,02	0,02	0,04	0,00
Vallès Occidental	2023	agost	5	1	Barberà del Vallès	0,00	0,07	0,07	0,00
Vallès Occidental	2023	agost	22	1	Sabadell	0,05	0,00	0,05	0,00
Vallès Occidental	2023	novembre	4	1	Castellar del Vallès	0,00	0,06	0,06	0,00
Vallès Occidental	2023	novembre	9	1	Terrassa	0,00	0,00	0,00	0,00
Vallès Occidental	2023	novembre	18	1	Terrassa	0,00	0,02	0,02	0,00
Total				46		0,82	2,47	3,29	0,00

Taula 2. Superfície afectada del Vallès Occidental

Comarca	Any	Mes	Dia	Nombre d'incendis	Terme municipal	haarbrades	hanoarbrad	haforestal	hanoforest
Vallès Occidental	2023	gener	30	1	Sabadell	0,00	0,05	0,05	0,00
Vallès Occidental	2023	febrer	1	1	Sabadell	0,00	0,03	0,03	0,00
Vallès Occidental	2023	abril	5	1	Sabadell	0,00	0,01	0,01	0,00
Vallès Occidental	2023	abril	13	1	Sabadell	0,40	0,00	0,40	0,00
Vallès Occidental	2023	abril	29	1	Sabadell	0,00	0,01	0,01	0,00
Vallès Occidental	2023	juny	25	1	Sabadell	0,02	0,02	0,04	0,00
Total				7		0,47	0,12	0,59	0,00

Taula 3. Incendis i superfície afectada a Sabadell

De la mateixa manera que ha passat a nivell comarcal, Sabadell també ha patit més incendis que l'any 2022 però la superfície afectada ha disminuït gràcies a la vigilància que s'ha anat realitzant des de finals d'abril que ha permès que molts dels avisos quedessin en petits conats per la ràpida intervenció d'ADF i Bombers.

Destacar que a nivell municipal, l'incendi més important que hem patit aquest any es va presentar molt aviat, el 13 d'abril. Segons dades oficials van cremar prop de 5000 m² a La Plana del Pintor.



Fotografia 21 . Incendi de La Plana del Pintor, del 13 d'abril

Tot i les dades oficials, internament l'ADF confecciona la seva pròpia estadística de les actuacions realitzades durant la Campanya 2023 amb un mapa on queden senyalades les Intervencions realitzades. Són les següents dades:

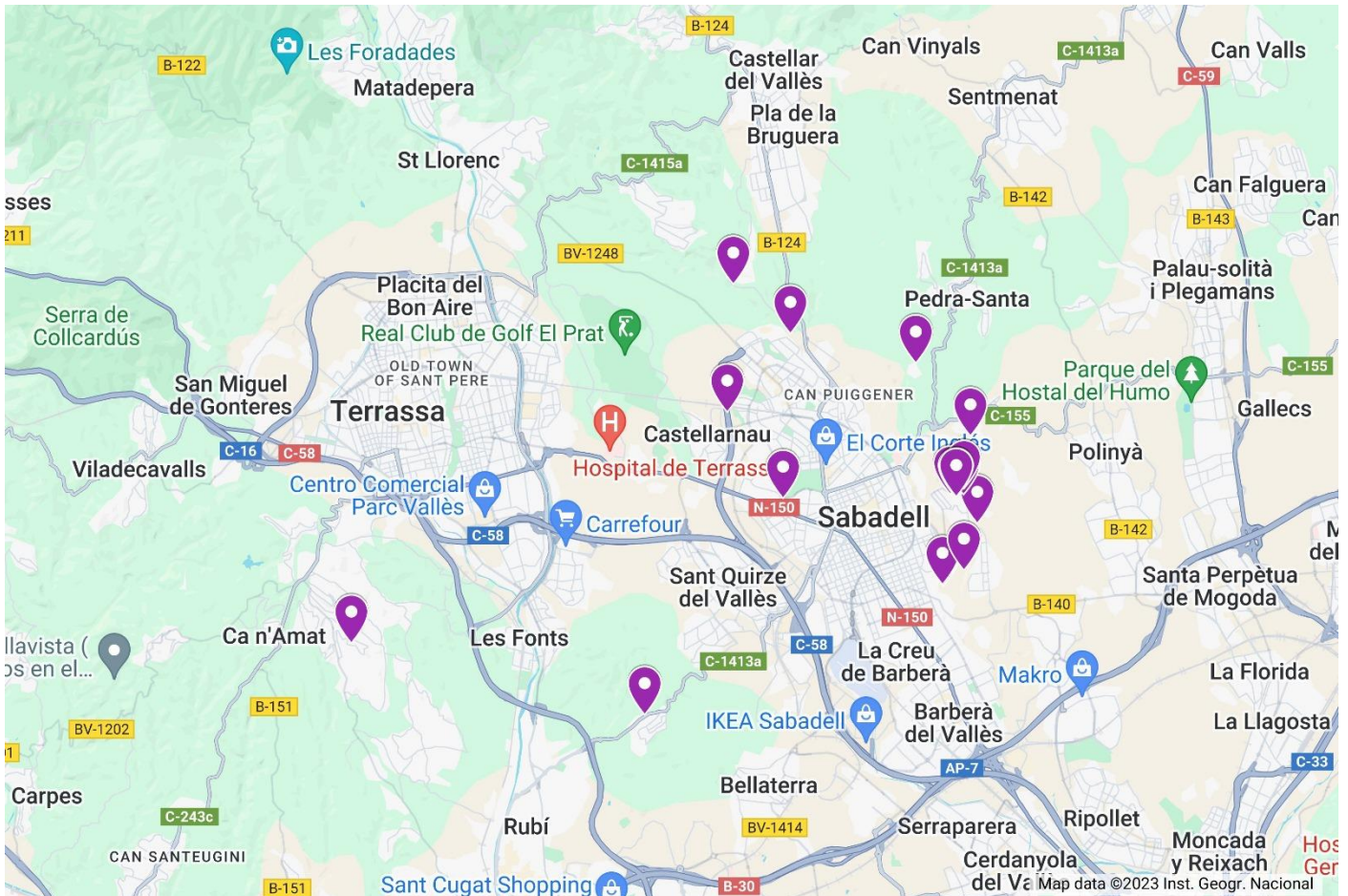
- Llistat d'actuacions durant la Campanya 2023:



Data	Hora	Alfa	Població	Sector	Avis	Hora arribada	Tipus incendi	Superfície (m2)	Hora Finalització	Voluntaris	Vehicle	Primera intervenció	Suport a Bombers	Altres ADF	Remat	Vehicles propis afegits	Voluntaris afegits
11/3/23	17:39	Alfa 2	SCV		Control Central	17:49	Matolls	300	18:07	1	S-402		1	1			
13/4/23	16:06	Alfa 2	SBD	Plana Pintor	Grup federació	16:57	Forestal	10.000	20:50	2	S-402 I S-600		1		1	S-600	2
16/4/23	13:00	Alfa 2	Rubí		Vallès 10	13:17	Matolls	1	13:25	2	S-402		1		1		
29/4/23	16:45	Alfa 1	SBD	Riu Ripoll	Control Central	17:00	Borrissol	0	20:07	3	S-600 I S-402		1	1	1		
11/6/23	18:45	Alfa 0	SBD	Riu Ripoll	Ciutadà	18:52	Foguera apagada	0	18:57	3	S-401				1		
21/6/23	17:10	Alfa 1	SBD	Torreromeu	Control Central	17:21	Matolls	2	17:35	4	S-401	1					
23/6/23	19:05	Alfa 2	SBD	Sant Oleguer	Control Central	19:12	Matolls	1625	19:41	4	S-401	1	1				
23/6/23	23:11	Alfa 2	SBD	Can Llong - Castellarnau	Mossos	23:15	Foguera il·legal	1	23:15	4	S-402	1					
24/6/23	0:16	Alfa 2	SBD	Serra Sant Iscle	Ciutadà	0:21	Foguera il·legal	1	0:30	4	S-600	1					
24/6/23	0:23	Alfa 2	SBD	Torreromeu	Control Vallès + PM	0:34	Matolls	40	1:00	4	S-600	1	1		1	S-401	5
24/6/23	0:42	Alfa 2	SBD	Can Rull	Propi	0:46	Foguera il·legal	1	0:44	4	S-402	1					
24/6/23	1:05	Alfa 2	SBD	Torreromeu	Propi	1:05	Foc contenidors + cotxes	1	1:30	4	S-402	1	1				
24/6/23	1:22	Alfa 2	SBD	Torreromeu	Propi	1:22	Foc contenidors	1	1:25	4	S-600	1	1				
25/6/23	19:39	Alfa 2	SBD	Sant Oleguer	Vallès 10	19:53	Matolls	250	20:48	3	S-401	1	1		1		
15/7/23	14:53	Alfa 1	SBD	Poble nou	Control Central	15:26	Matolls	1386	16:05	2	S-402				1	S-401	3
18/7/23	17:25	Alfa 2	SBD	Torreromeu	Vallès 10	17:45	Matolls	35	18:08	3	S-402	1					
19/7/23	13:59	Alfa 2	SBD	Torreromeu	Control Central	14:14	Matolls	530	15:25	0	S-401	1	1		1		
22/8/23	16:29	Alfa 2	SBD	Plana Pintor	Control Central	16:48	Matolls + Arbrat	80	23:51	4	S-401		1				

- Resum any 2023:

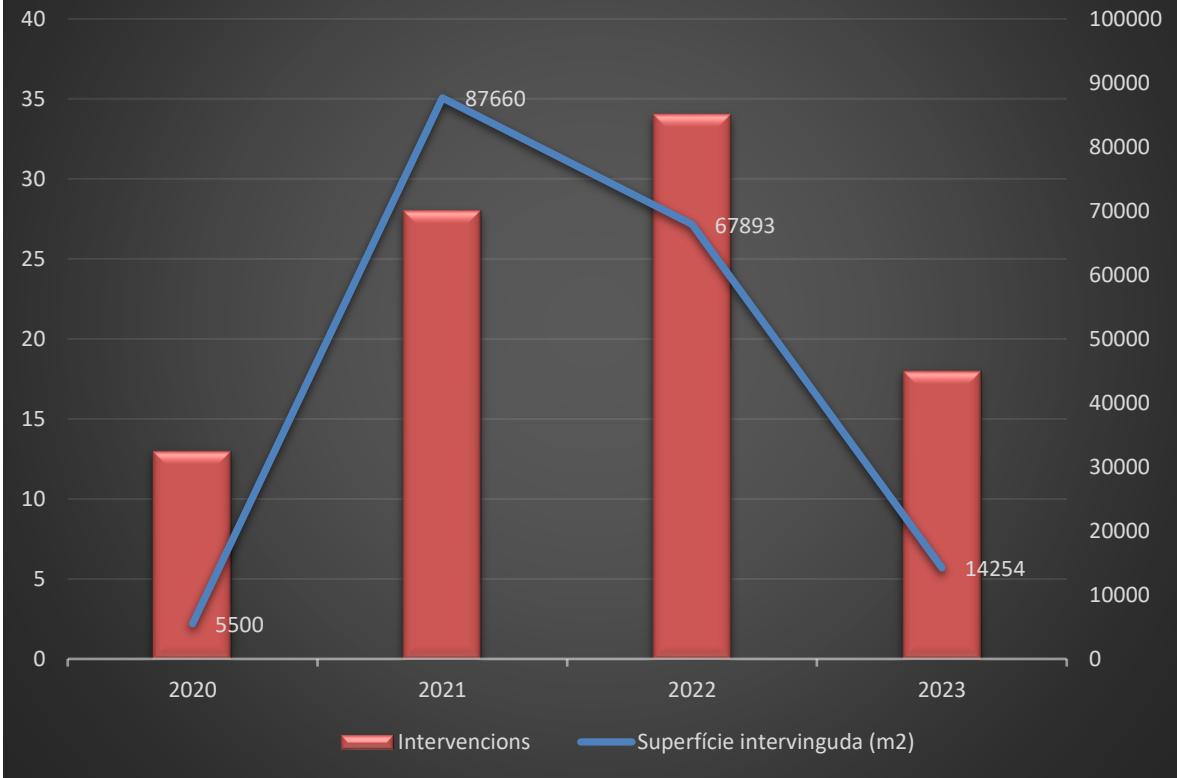
- **Intervencions totals: 18**
- **Superfície total intervinguda: 14.254 m² -> 1,42 hectàrees**
- **Intervencions a Sabadell: 16**
- **Intervencions fora de Sabadell: 2**
- **Hores totals dedicades únicament a les guàrdies forestals: 1228 hores, que equivalen a 153 jornada de 8 hores.**



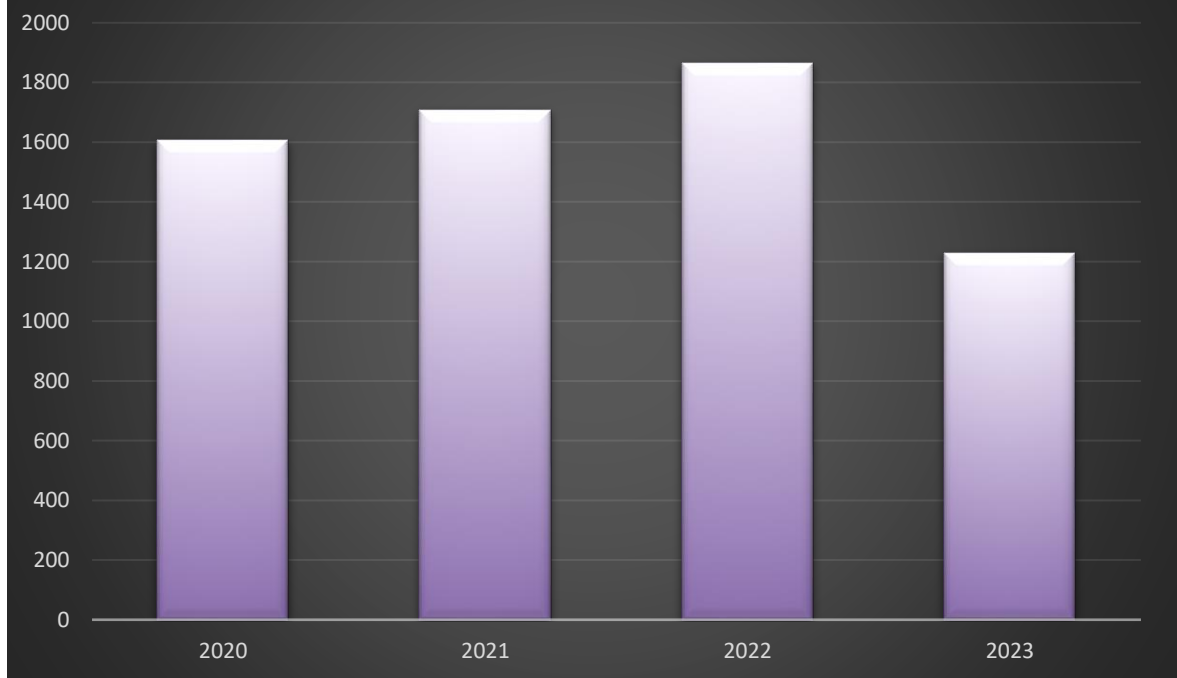
Fotografia 22. Representació visual dels punts on l'ADF ha intervingut durant la Campanya 2023



Comparativa intervencions/superfície intervinguda 2020-2023



Evolució hores de guàrdia





Fotografia 23. Incendi de La Plana del Pintor, del 13 d'abril

Deixant de banda les intervencions i les guàrdies rutinàries realitzades durant la campanya, cal destacar el ja habitual Operatiu de la Revetlla de Sant Joan que dura 3 dies.

- **Operatiu de Sant Joan:** Aquest preventiu a l'igual que en anys anteriors l'hem realitzat des de la nostra base situada al Santuari de la Salut, que s'ha adequat per tal que sigui el nucli neuràlgic tant social com operatiu de l'ADF. Tot i així, a petició de Bombers, abans d'iniciar l'operatiu nocturn vam traslladar la central de comunicacions al parc de Bombers de la ciutat per tal de millorar la coordinació i la comunicació dels dos cossos. Els avisos de les incidències ens eren comunicades des de Matadepera on la Federació del Vallès Occidental hi té la seva seu central. El dia anterior a la Revetlla les hores de guàrdia i el nombre de voluntaris ja va augmentar a causa de l'alt risc d'incendi que patíem i el dia 23 i 24 es va realitzar vigilància durant tot el dia, en torns de matí i tarda.

El balanç de l'Operatiu de la Revetlla d'aquest any va ser molt positiu, les úniques intervencions que vam tenir en zona forestal van ser a la zona de les pistes d'atletisme, a les immediacions de la Ronda Bellesguard i pròpiament a la nit de la Revetlla únicament vam actuar en incendis de contenidors al barri de Torreromeu, a petició del Cos de Bombers.



Fotografia 24. Intervenció durant l'Operatiu de Revetlla de Sant Joan



Fotografia 25. Intervenció durant l'Operatiu de Revetlla de Sant Joan

Cal destacar que aquest any, gràcies a un conveni entre l'ADF Sabadell, la Federació d'ADF del Vallès Occidental i els propietaris de la Torre Millenium situada a l'Eix Macià, hem instal·lat quatre càmeres fixes que ens seran de molta utilitat per tal de triangular amb molta més precisió columnes de fum.

Setmanes abans d'iniciar la campanya es realitza una revisió de tots els hidrants situats a la zona periurbana i més propers a les zones forestals per comprovar-ne el seu estat i el seu correcte funcionament. Així mateix es revisa l'estat de les tres basses d'aigua per l'extinció d'incendis de què disposa Sabadell: la bassa de Togores, la del cementiri de la Salut i la bassa de Can Mir al Parc Agrícola.



Fotografia 26. Manteniment de la Bassa de Togores



Fotografia 27. Revisió d'hidrants

Dins de les activitats prèvies a la campanya forestal cal mencionar les tasques prèvies que es realitzen durant la primavera quan la vegetació floreix. Durant aquesta època es remullen zones concretes del Rodal on apareix gran quantitat de borriçol procedent dels pollancre. El borriçol és altament inflamable i el seu control és clau per evitar la ignició i la propagació del foc.



Fotografia 28 . Remullada de borrissol a la zona del Rodal més propera al Riu Ripoll.

8.2 Campanyes de suport a la ciutat:

- **Retirada d'arbres i revisió de camins:** En diverses ocasions durant aquest any hem realitzat sortides per tal de retirar arbres caiguts i revisar camins després d'episodis de vent que han afectat al nostre municipi.
- **Jornada de visibilització:** Aquest any vam realitzar durant un matí una petita campanya de visibilització de l'Agrupació a on vam instal·lar una carpa al centre de Sabadell per recaptar donatius, visualitzar la nostra activitat davant la ciutadania i captar nous voluntaris. La jornada va ser un èxit i preveiem realitzar-la dos cops a l'any en diferents punts de la ciutat.



Fotografia 29. Jornada de visibilització



Fotografia 30. Jornada de visibilització

- **Festes Culturals:** L'Agrupació també participa en varies activitats lúdiques de la ciutat de Sabadell com son la Cavalcada de Reis, Sant Jordi i la Festa Major.



Fotografia 31. Diada de Sant Jordi



Fotografia 32. Diada de Sant Jordi



Fotografia 33. Preventiu Castell de Focs



Fotografia 34. Participació a la Cursa Popular



Fotografia 35. Participació Cavalcada Reis



Fotografia 36. Participació Cavalcada Reis

8.3 Activitats divulgatives:

- **Participació en les taules rodones del Voluntariat de Sabadell:** Per tal de donar a conèixer la tasca de l'ADF i, com a agrupació voluntària de Sabadell, aquest any hem participat en diverses taules rodones organitzades per l'ajuntament.



Fotografia 37. Un dels voluntaris durant la seva intervenció en una taula rodona

- **Celebració 10 anys de la UGEL de Catalunya:** Convidats per la UGEL de Catalunya, vam realitzar una taula rodona per parlar de les amenaces que pateixen els nostres boscos i de com es poden afrontar des de l'excursionisme.



Fotografia 38. Taula rodona UGEL Catalunya

8.4 Altres activitats: Durant varis dies precedents a la festa de la Castanyada i a petició de v ries entitats de la ciutat, vam recollir i repartir llenya per entregar-la gratu tament a les entitats que ens ho van demanar. Paral lment, durant aquest acopi de llenya vam aprofitar per realitzar una aclarida en una petita parcel la de la zona de Togores.



Fotografies 39 i 40. Recollida llenya Castanyada

8.5 Formacions: Per  ltim i no per aix  menys important, durant l'any realitzem v ries jornades de formaci  als nous voluntaris i de reciclatge de coneixements a la resta.

- **Formacions Internes:** Aquest any 2023 hem realitzat formacions en els seg ents  mbits:
 - ➔ Correcte maneig i manteniment de les eines manuals. Pr ctica d'operacions d'atac indirecte al foc.
 - ➔ Comunicacions. Te rica i pr ctica sobre com realitzar correctament les comunicacions per emissora.
 - ➔ Cartografia. Conceptes b sics de cartografia, interpretaci  del terreny i identificaci  de top nims de Sabadell.
 - ➔ Formaci  general. Es van aplicar en casos simulats tots els conceptes explicats en les formacions anteriors.

- **Formacions externes:** Aquest any 2023 s'han organitzat varies jornades de formació organitzades per la Federació d'ADF del Vallès Occidental i pel Departament d'Acció Climàtica de la Generalitat.
 - ➔ Tres cursos a nous aspirants per obtenir l'identificador de membre del Grup d'Actuació (antic Carnet Verd), organitzada per la Federació Comarcal i realitzades entre Vacarisses i Viladecavalls.
 - ➔ Una formació organitzada pel departament d'Acció Climàtica i impartida pels Bombers de la Generalitat a varis membres de l'Agrupació per obtenir l'identificador de membre del Grup de Intervenció (antic Carnet Groc), realitzada al Institut de Seguretat Pública de Catalunya.
 - ➔ Una formació integral organitzada per la Federació Comarcal on hi van participar totes les ADF de la comarca on es van realitzar pràctiques amb eines manuals, línies d'aigua i primers auxilis, realitzada a Viladecavalls.
 - ➔ Una formació sobre comunicació ciutadà impartida per la Diputació de Barcelona dirigida a totes les ADF de la comarca on es van explicar i aplicar conceptes i tècniques de comunicació, realitzada a Matadepera.
 - ➔ Una formació organitzada per la Federació Comarcal i dirigida als Caps de Colla i Caps Operatius de les ADF de la comarca on es va explicar el funcionament i ús de la xarxa RESCAT de comunicacions que s'utilitza a tot Catalunya.



Fotografia 41 . Formació interna



Fotografia 41. Formació interna



Fotografia 42. Formació Federació



Fotografia 43. Formació ISPC amb Bomber



Fotografia 44. Formació nous aspirants



Fotografia 45. Formació Federació



Fotografia 46. Intervenció a Sant Cugat del Vallès



Fotografia 47. Intervenció incendi a La Plana del Pintor

NOVES ACTIVITATS PREVISTES D'INCORPORAR PER A LA PROPERA CAMPANYA

La nostra capacitat de creixement, amb les condicions i pressupostos actuals, considerem que ha arribat al seu punt màxim. Si volem ampliar les nostres activitats i serveis amb garanties els mitjans materials han d'augmentar i renovar els actuals.

Com a reivindicació històrica, considerem que sense un local estable on puguem centralitzar serveis, material i activitats, i dins del nucli urbà on puguem estar a prop de la ciutadania, no seria efectiu plantejar altres activitats més enllà de les que estem realitzant.

L'adquisició d'un local centralitzat suposaria un punt d'inflexió molt important a la associació ja que es podrien realitzar activitats enfocades en altres àmbits com ara:



- Jornades de portes obertes a la ciutadania en dates assenyalades amb activitats lúdiques
- Jornades d'activitats, relacionades amb el medi ambient i extinció d'incendis, amb calendari, per a la lliure assistència dels ciutadans interessats
- Cicle de conferències, amb convidats externs, relacionades amb el medi ambient, prevenció i extinció d'incendis forestals.
- Tallers orientats a l'educació ambiental a escoles.

Cal recordar que en l'actual context de canvi climàtic el règim de pluviometria serà cada cop menor i les temporades de calor seran més llargues i s'alternaran cada cop més amb episodis d'onades de calor més intensos i sostinguts en el temps, i per aquests motius és molt necessari modernitzar els mitjans i vehicles que actualment disposem i adquirir nou equipament per tal de donar una resposta eficient i adequada a les necessitats del territori i de la ciutat. En aquest sentit comença a ser molt urgent la substitució del vehicle S600, ja que és un vehicle amb 25 anys d'edat que a curt termini ja no podrem utilitzar a causa de les emissions de diòxid de carboni, per un altre de les mateixes característiques i que pugui ser utilitzat també com a vehicle logístic. A més, seria molt convenient plantejar l'adquisició d'un nou vehicle tipus pick-up amb un kit d'extinció ràpida per tal de tenir més capacitat d'actuació en casos de simultaneïtat d'incendis.



Fotografia 48. Voluntaris durant una guàrdia



Fotografia 49. Participació en l'homenatge de les víctimes de l'incendi de Sant Llorenç Savall



GALERIA D'IMATGES

